

منتهد



ششمین آمارنامه حمل و نقل شهر تابستان ۱۳۸۹



سازمان حمل و نقل و ترافیک مشهد
دفتر مطالعات حمل و نقل





به نام خدا



سازمان حمل و نقل
و ترافیک مشهد



ششمین آمار نامه حمل و نقل شهر مشهد – تابستان ۱۳۸۹

- نام کتاب : ششمین آمار نامه حمل و نقل شهر مشهد
- گرد آوری : دفتر مطالعات حمل و نقل
- تاریخ انتشار : تابستان ۱۳۸۹
- تیراژ : ۲۰۰۰ جلد
- استفاده از آمار با ذکر منبع مجاز می باشد .



پیشگفتار

رشد و توسعه شهرنشینی از یک طرف و تولید و مالکیت خودروهای شخصی از طرف دیگر باعث شده میزان استفاده از خودروهای شخصی در حال فزونی باشد و معضلات ترافیک شهری روز به روز حادتر شده و نیاز به توجه بیشتری پیدا کند. بطوریکه یکی از دغدغه‌های مدیریت شهری، برنامه ریزی و مدیریت ترافیک و حمل و نقل است و سالانه بودجه قابل ملاحظه‌ای از بودجه شهرداری، به این مسئله تخصیص می‌یابد.

لکن به منظور انجام برنامه‌ریزی صحیح و اصولی، بایستی هرگونه تصمیم‌گیری درخصوص مسائل حمل و نقلی براساس نتایج مطالعات و بررسیهای کارشناسانه صورت پذیرد تا بودجه‌های محدود شهری بصورت بهینه مصرف شوند که در این زمینه علم مهندسی ترافیک و برنامه ریزی حمل و نقل می‌تواند کمک شایانی نماید. زیرا همانطور که می‌دانیم مهمترین رسالت برنامه ریزی حمل و نقل، ایجاد شرایط مناسب برای جابجایی انسان و کالا بصورت ایمن، روان، اقتصادی، سریع و سازگار با محیط زیست است تا از این طریق شاهد بیشترین رضایتمندی از طرف شهروندان و استفاده کنندگان از سیستم‌های مختلف حمل و نقل باشیم.

بنابراین یکی از نیازهای اولیه و مبرم برنامه ریزی شهری، ایجاد شناخت مناسب از وضعیت موجود، آینده و تجزیه تحلیل آن به منظور شناسایی مسائل و مشکلات می‌باشد. در این راستا دفتر مطالعات و برنامه ریزی حمل و نقل بصورت سالیانه اقدام به تولید، جمع آوری و بهنگام سازی بانکهای اطلاعاتی مورد نیاز می‌کند تا این اطلاعات بتواند ملاک فرایند برنامه ریزی قرار گیرد.

آمارنامه حاضر، ششمین آمارنامه حمل و نقل شهر مشهد است که با همکاری ارگانهای متولی و دست اندرکار در زمینه حمل و نقل تهیه و گردآوری شده و امیدواریم مورد استفاده جامعه مهندسان، مسوولان و دست اندرکاران، دانش پژوهان و محققان قرار گیرد.

صفحه	شرح
۶	محدوده مورد مطالعه
۷	مناطق و نواحی ترافیکی داخلی شهر مشهد
۸	اطلاعات جغرافیایی شهر مشهد
۹	اطلاعات جمعیت، اشتغال و ویژگیهای اقتصادی شهر مشهد
۱۰	برآورد جمعیت مناطق ۱۳ گانه شهرداری مشهد
۱۲	مساحت کاربریهای املاک ممیزی شده شهر مشهد
۱۴	جمعیت و ترکیب شاغلین در شهر مشهد
۱۵	جمعیت و ترکیب غیر شاغلین در شهر مشهد
۱۶	ترکیب وسایل نقلیه در شهر مشهد
۱۸	اطلاعات سفرهای سواره در شهر مشهد
۱۹	شاخصهای آماری حمل و نقل درون شهری مشهد
۲۰	سهم و حجم وسایل نقلیه مختلف در سفرهای روزانه
۲۲	نمودار سهم سفرهای ساکنین مشهد به تفکیک نوع هدف
۲۳	نمودار سهم وسایل نقلیه مختلف در سفرهای روزانه
۲۴	کوهستان تولید سفرهای مشهد
۲۵	کوهستان جذب سفرهای مشهد
۲۶	اطلاعات معابر درون شهری مشهد
۲۷	شبکه خیابانی شهر مشهد
۲۸	عملکرد شبکه معابر درون شهری مشهد
۲۹	وضعیت حرکت در شبکه معابر شهر مشهد



صفحه

شرح

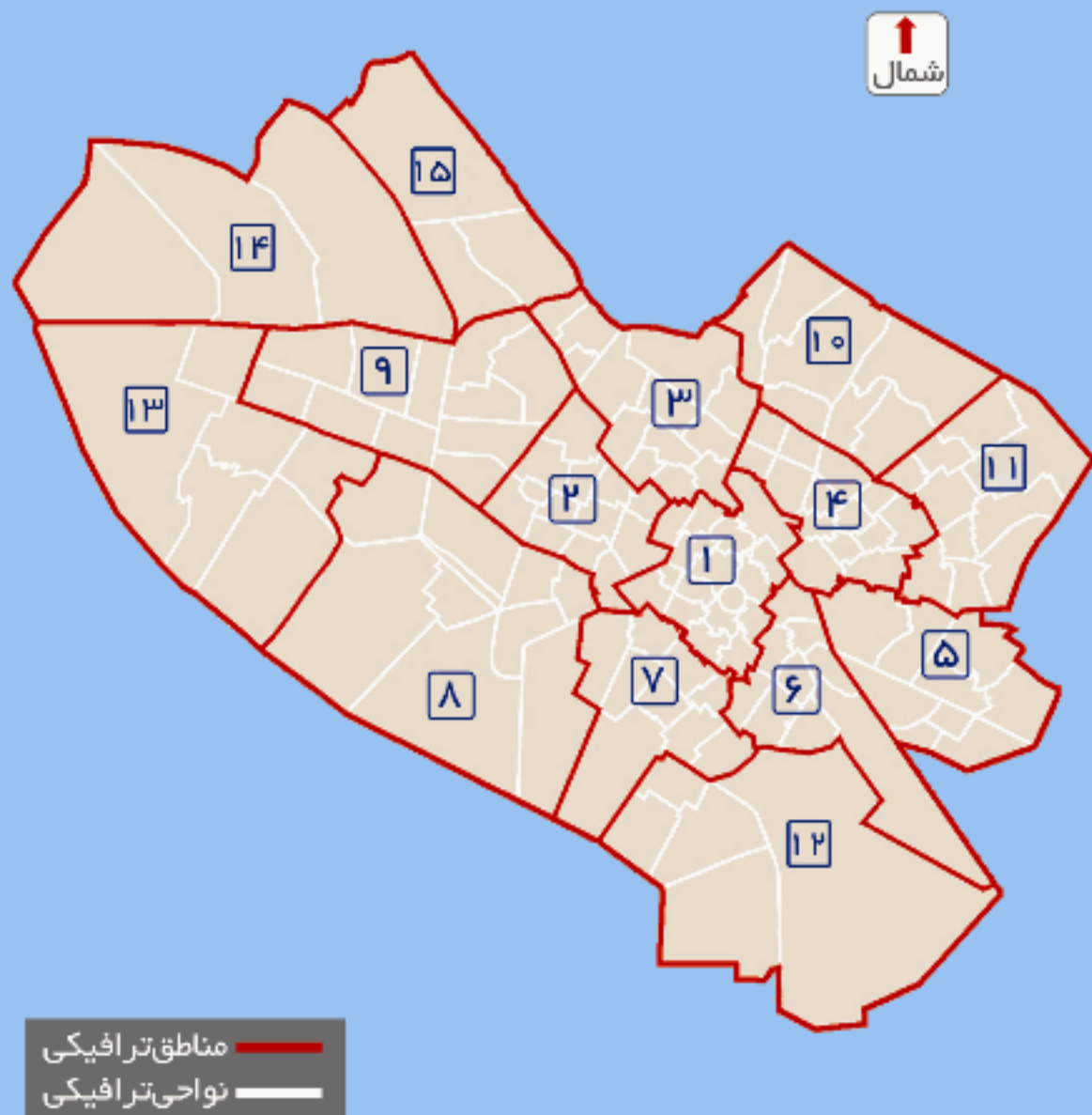
۳۰	تجهیزات شبکه معابر	۲۱
۳۱	موقعیت قرارگیری تقاطعهای مجهز به سیستم فرماندهی	۲۲
۳۲	اطلاعات پارکینگ های شهر مشهد	۲۳
۳۴	تعداد خودروهای معاینه شده	۲۴
۳۶	تعداد ایستگاههای معاینه فنی خودرو	۲۵
۳۷	تعداد پلهای روگذر / زیرگذر عابر پیاده به تفکیک مناطق شهرداری	۲۶
۳۸	مقدار مصرف سوخت در شهر مشهد	۲۷
۴۰	تعداد جایگاه CNG به تفکیک مناطق شهرداری	۲۸
۴۲	آمار تصادفات شهر مشهد	۲۹
۴۴	اطلاعات و مشخصات مربوط به قطار شهری مشهد	۳۰
۴۶	اطلاعات حمل و نقل همگانی شهر مشهد	۳۱
۵۰	اطلاعات تاکسیرانی شهر مشهد	۳۲
۵۲	اطلاعات پروازهای فرودگاه مشهد	۳۳
۵۴	مسیر پروازهای داخلی و خارجی فرودگاه مشهد	۳۴
۵۵	شرکت های هواپیمایی دارای پرواز از / به فرودگاه مشهد	۳۵
۵۶	اطلاعات ورود و خروج مسافر توسط راه آهن در شهر مشهد	۳۶
۵۷	تعداد مسافر پایانه های مسافربری شهر مشهد	۳۷
۵۸	اطلاعات تعداد ورود و خروج مسافر از پایانه مسافربری شهر مشهد	۳۸
۶۰	اطلاعات دروازه های شهر مشهد	۳۹
۶۲	حجم کل وسایل نقلیه دروازه های شهر مشهد به تفکیک ماه	۴۰



ناحیه های اطراف و محورهای ارتباطی شهر مشهد



مناطق و نواحی ترافیکی داخلی شهر مشهد در سال ۱۳۸۸



اطلاعات جغرافیائی شهر مشهد

محدوده مورد مطالعه در آمارگیری‌های ترافیک و مطالعات جامع حمل و نقل و ترافیک مشهد شامل ۱۴۱ ناحیه درونی و ۱۶ ناحیه اطراف و ۶ محور ارتباطی است. نواحی اطراف شامل بخش‌های طوس (منهای ۱۴۱ ناحیه) تبادکان، کنویست، میامی، سرجام، طرqbه، شاندیز، میان ولایت، درزآب، سنگ بست، گل‌مکان، بیزکی، آبروان - پایین ولایت، فریمان - قلندر آباد، بالابلند، سفید سنگ، پیوه ژن، رادکان، چناران، بقمچ است. شش محور ارتباطی محورهای سرخس، فریمان، تربت حیدریه، نیشابور، قوچان و کلات است.

۱	مساحت مناطق شهرداری مشهد	۱۹۵ کیلومتر مربع
۲	مساحت مناطق ترافیکی مشهد	۲۷۵ کیلومتر مربع
۳	متوسط عرض شهر مشهد	۱۰ کیلومتر
۴	متوسط طول شهر مشهد	۲۰ کیلومتر
۵	نوع آب و هوا	نسبتاً خشک
۶	موقعیت از لحاظ زلزله خیزی	در ناحیه زلزله خیز با خطر نسبی متوسط تا زیاد قرار دارد.
۷	طول جغرافیایی	۵۹° ۳۶'
۸	عرض جغرافیایی	۳۶° ۱۷'
۹	متوسط ارتفاع از سطح دریا	۹۹۰ متر



اطلاعات جمعیت ، اشتغال و ویژگیهای اقتصادی شهر مشهد

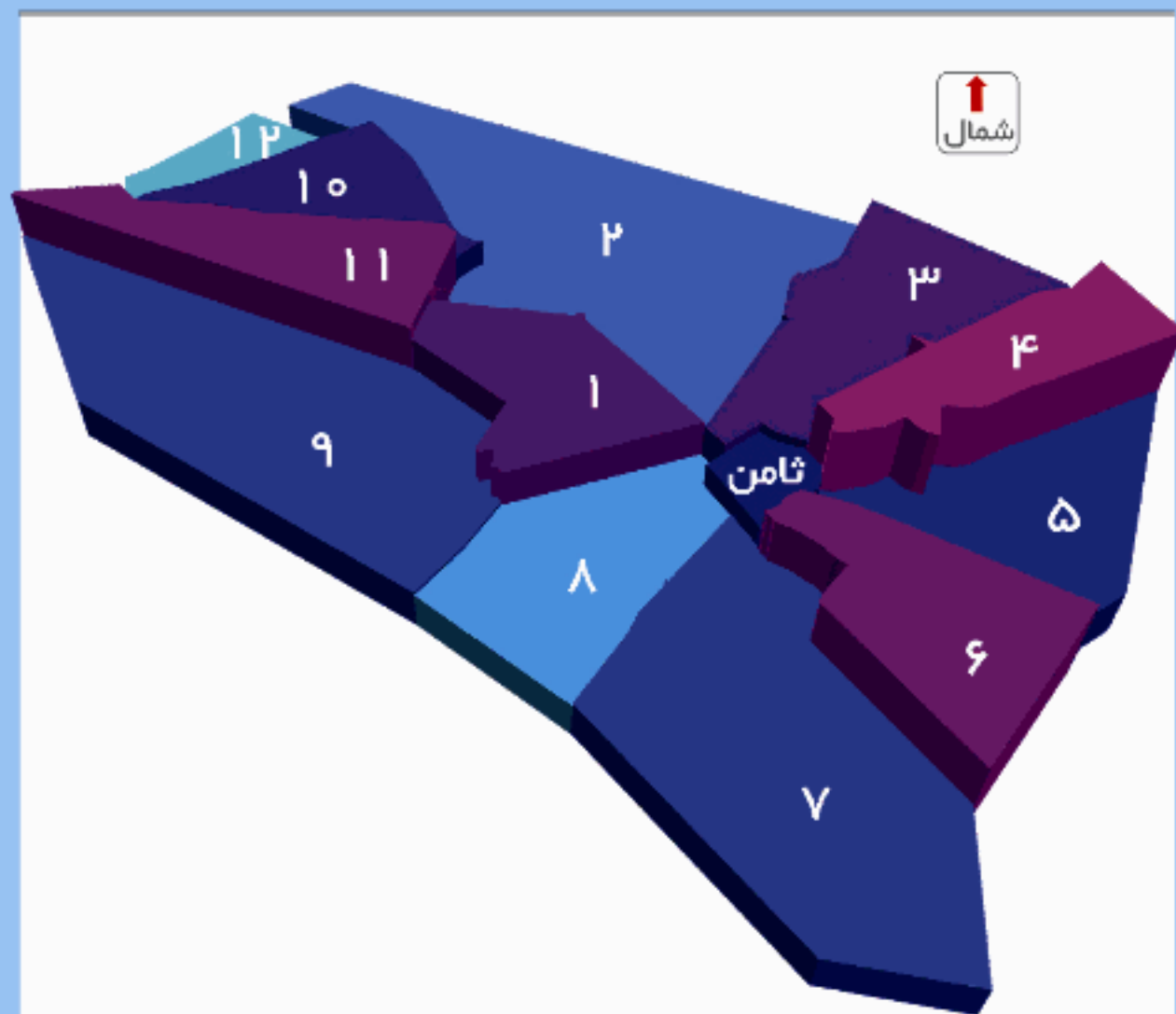
ویژگی اجتماعی- اقتصادی	۱۳۸۷ (بهنگام سازی)
۱ جمعیت ساکن	۲۵۲۷۰۱۲
۲ تعداد دانش آموز در محل سکونت	۵۹۴۸۵۴
۳ تعداد دانشجو در محل سکونت	۲۰۷۷۵۱
۴ جمعیت شاغل	۸۲۵۳۷۹
۵ تعداد کارمندان در محل سکونت	۱۷۱۷۴۵

■ آمارگیری مبدا - مقصد به هنگام سازی مطالعات جامع حمل و نقل

آبان ۱۳۸۷

برآورد جمعیت مناطق ۱۳ گانه شهرداری مشهد در سال ۱۳۸۸

منطقه شهرداری	برآورد جمعیت سال ۱۳۸۸	برآورد جمعیت سال ۱۳۸۷	نرخ رشد جمعیت
۱	۱۷۴۳۰۳	۱۷۳۷۱۶	۰.۳۴
۲	۴۰۳۶۳۵	۳۹۵۷۵۵	۱.۹۹
۳	۳۱۱۸۶۱	۳۰۶۵۷۴	۱.۷۲
۴	۲۵۵۶۱۲	۲۵۱۴۱۳	۱.۶۷
۵	۱۵۶۶۶۵	۱۵۴۴۱۳	۱.۴۶
۶	۲۰۴۱۰۳	۲۰۱۴۵۰	۱.۳۲
۷	۲۰۶۸۵۴	۲۰۲۱۶۰	۲.۳۲
۸	۱۰۱۱۲۹	۱۰۱۸۱۶	-۰.۶۷
۹	۲۸۰۲۹۴	۲۷۱۰۵۸	۳.۴۱
۱۰	۲۴۱۳۰۳	۲۳۲۶۴۱	۳.۷۲
۱۱	۱۸۵۳۴۶	۱۸۰۶۱۶	۲.۶۲
۱۲	۲۷۴۲۷	۲۵۰۳۲	۹.۵۷
ثامن	۲۹۶۴۰	۳۰۵۱۱	-۲.۸۵
جمع کل	۲۵۷۶۶۷۹	۲۵۲۷۰۱۲	



تراکم جمعیت در مناطق شهرداری مشهد در سال ۱۳۸۸

مساحت کاربریهای املاک ممیزی شده (متر مربع) مناطق شهرداری مشهد در سال ۱۳۸۸

جمع زیربنا					کاربری
منطقه ۵	منطقه ۴	منطقه ۳	منطقه ۲	منطقه ۱	
۹۱۷۸۹	۷۴۹۲۵	۲۴۴۹۹	۲۱۵۲۱۰	۱۵۰۵۱۳	آموزشی
۲۲۱۷۲	۱۲۰۲۲	۱۹۸۲۸	۸۵۹۰۹	۲۸۳۴۴۸	اداری
۲۱۱۱	۹۰۸	۶۲۲۷۶	۵۷۵۳۵	۱۲۰۷۸۲	اقامتی
۳۴۰۲۶	۳۶۸۶۶	۱۰۶۰۴	۵۵۳۷۵	۱۶۱۹۸۵	بهداشت درمانی
۳۸۰۳	۵۹۰	۵۸۰۲	۶۲۵۷	۳۷۰۷	تاسیسات شهری
۴۲۳۸۸۲	۳۸۱۹۲۸	۵۹۸۵۶۰	۱۴۰۱۴۷۸	۱۰۵۸۹۴۴	تجاری
۱۲۷	۵۹۰۶	۶۲۹۰۵	۷۸۷۴	۲۷۵	حمل و نقل و پارکینگ
۸۹۳۴	-	۹۶۴۰۹	-	۶۱۲۶	خدمات شهری
۱۶۲۲۴۶	۲۳۹۴۰	۳۶۲۵۷	۱۶۸۹۶۸	۶۴۸	صنعتی
۴۵۵۷	۵۳۴۷	۷۵۴۲	۳۶۹۸	۱۲۱۲۶	فرهنگی هنری تاریخی
۱۵۶۹	۲۶۶۱	۳۱۲۰۶	۲۵۹	۷۳	فضای سبز
۱۴۲۶۹	۷۴۴	۱۴۴۰۱	۴۰۴۱۱	۱۰۰	کشاورزی
۴۴۴۷۰	۳۹۸۵۲	۱۰۴۶۳۰	۶۵۵۶۶	۳۱۸۲۲	مذهبی
۳۶۹۸۵۱۶	۴۰۱۹۸۲۹	۶۲۲۴۰۵۱	۱۵۹۴۶۵۳۰	۱۶۴۲۱۶۹۹	مسکونی
۳۲۹۱	۱۲۲۶	۸۷۰۸	۷۲۵۹	۶۴۹۸	نظامی انتظامی
۲۳۸۷	۲۸۰۶	۳۸۴	۶۵۴۱۱	۵۰۳۲	ورزشی

■ سازمان آمار و خدمات کامپیوتری شهرداری مشهد

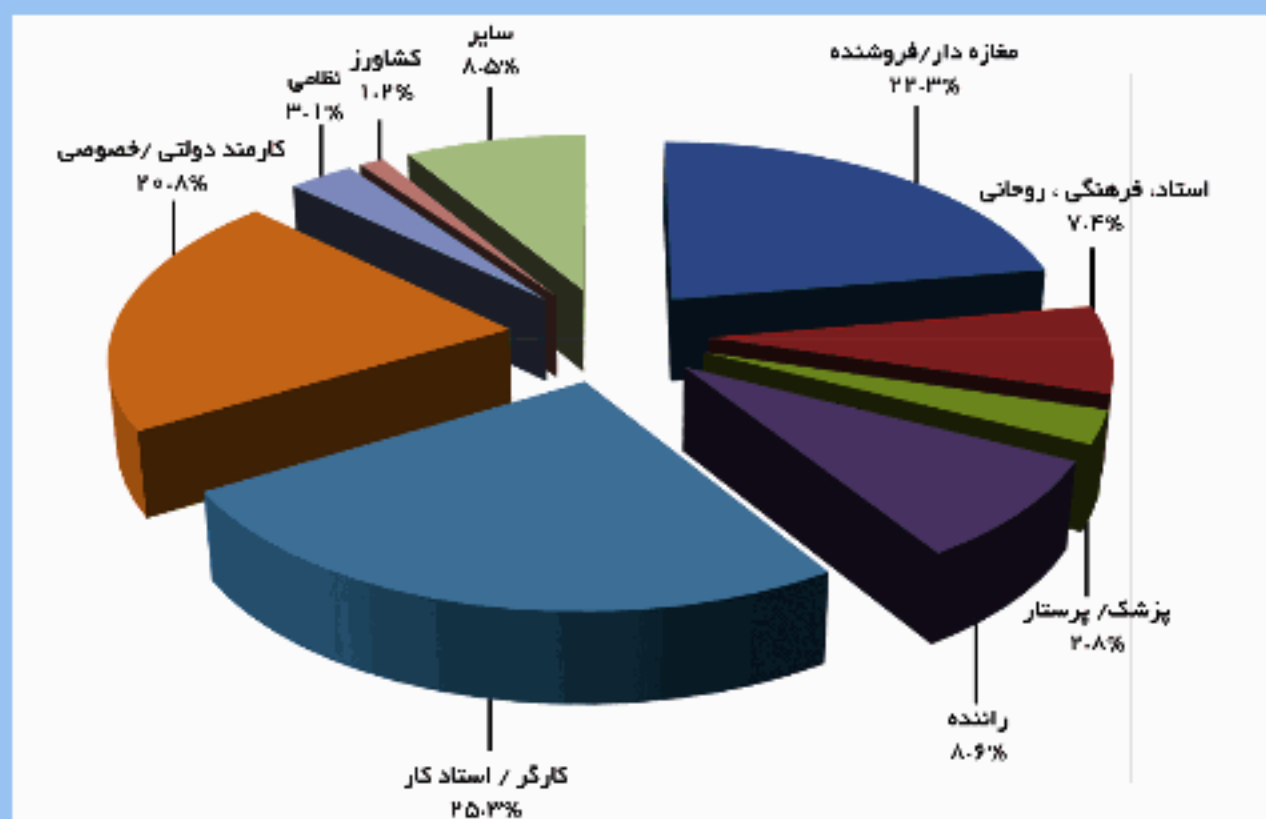


جمع زیربنا

منطقه ۶	منطقه ۷	منطقه ۸	منطقه ۹	منطقه ۱۰	منطقه ۱۱	منطقه ۱۲
۴۵۲۰۷	۱۵۳۹۴۳	۱۰۲۳۹۵	۴۶۶۱۹۰	۱۶۵۷۰۹	۸۲۶۰۴	۲۶۶۸۰
۱۳۴۰۴	۳۳۴۴۵۹	۳۳۴۸۶۲	۱۱۷۹۷۶	۴۲۶۳۴	۹۲۹۷۲	۵۱۳۶۲
۵۹۴۸	۵۰۹۴۶۶	۵۱۸۹۴۸	۱۴۶۶۳۸	۲۳۱۶۵	۲۷۵۲	۴۱۵
۳۳۱۴۷	۲۷۱۹۳	۱۷۳۰۵۳	۴۲۴۷۴	۸۶۸۲۹	۷۶۰۱	۱۳۱۱۹
۲۵۸۹	۱۸۸۷	-	۲۰۷۰۸	۹۸۴۱	۵۷۴	۸۸۱۴
۴۳۸۵۹۷	۹۴۹۴۵۸	۹۰۱۴۵۸	۳۷۲۷۴۱	۵۵۱۷۱۸	۲۳۹۶۰۳	۱۵۹۹۹۱
۱۰۵	۵۹۵۰۷۲	۱۳۲	۳۹۲	۵۷۶۶	-	۲۵۴۶
۹۰۴۹	-	-	۵۷۹۷	۱۳۷۷۴	۳۸۸۲۷	۹۳۳
۸۴۲۵۱	۸۳۳۸۰۲	۸۰۶	۳۸۱۷	۱۱۹۴۳۹۹	۱۵۶	۷۸۷۳۰۰
۴۵۹۴	۴۹۲۴	۳۱۶۲۷	۱۰۷۲۰	۹۰۰۷	۱۱۳۳۳	۳۵۰۵
-	۱۷۵۸	۵۳۹	۵۶۷۸	۱۵۶	-	۵۱۰
۱۵۲۳۱	۶۳۳۵۱	۲۷	۵۶۴	۱۷۴۶۶۷	۳۰۷	۱۴۰۱۲۸۰
۲۴۷۳۱	۵۶۵۸۰	۶۹۵۱۶	۷۳۰۸۷	۲۷۰۳۱	۱۱۵۵۰	۴۴۱۱
۲۲۸۵۰۱۱	۵۶۱۳۴۴۳	۵۹۱۶۷۷۰	۱۵۱۱۸۶۵۷	۸۰۹۸۹۵۵	۸۶۲۹۲۶۱	۱۵۱۱۳۰۰
۳۲۸۷	-	۱۷۳۹۸۱	۴۲۴۴	۴۴۷۸	۶۱۵	۳۶۶۰
۲۹۵۴	-	۱۳۰۴۲	۲۰۹۲۲	۱۸۳۰۰	۶۰۴۷	۱۰۱۳۷

جمعیت و ترکیب شاغلین در شهر مشهد

جمع	سایر	کشاورز	نظامی	کارمند دولتی، خصوصی	کارگر استادکار	راننده	پزشک پرستار	استاد فرهنگی روحانی	مغازه دار / فروشنده	تعداد
۸۲۵۳۷۹	۷۰۳۶۴	۹۷۰۲	۲۵۵۶۶	۱۷۱۷۴۵	۲۰۸۹۶۲	۷۰۶۸۲	۲۳۳۵۶	۶۱۱۶۵	۱۸۳۸۳۷	
۱۰۰	۸.۵	۱.۲	۳.۱	۲۰.۸	۲۵.۳	۸.۶	۲.۸	۷.۴	۲۲.۳	درصد



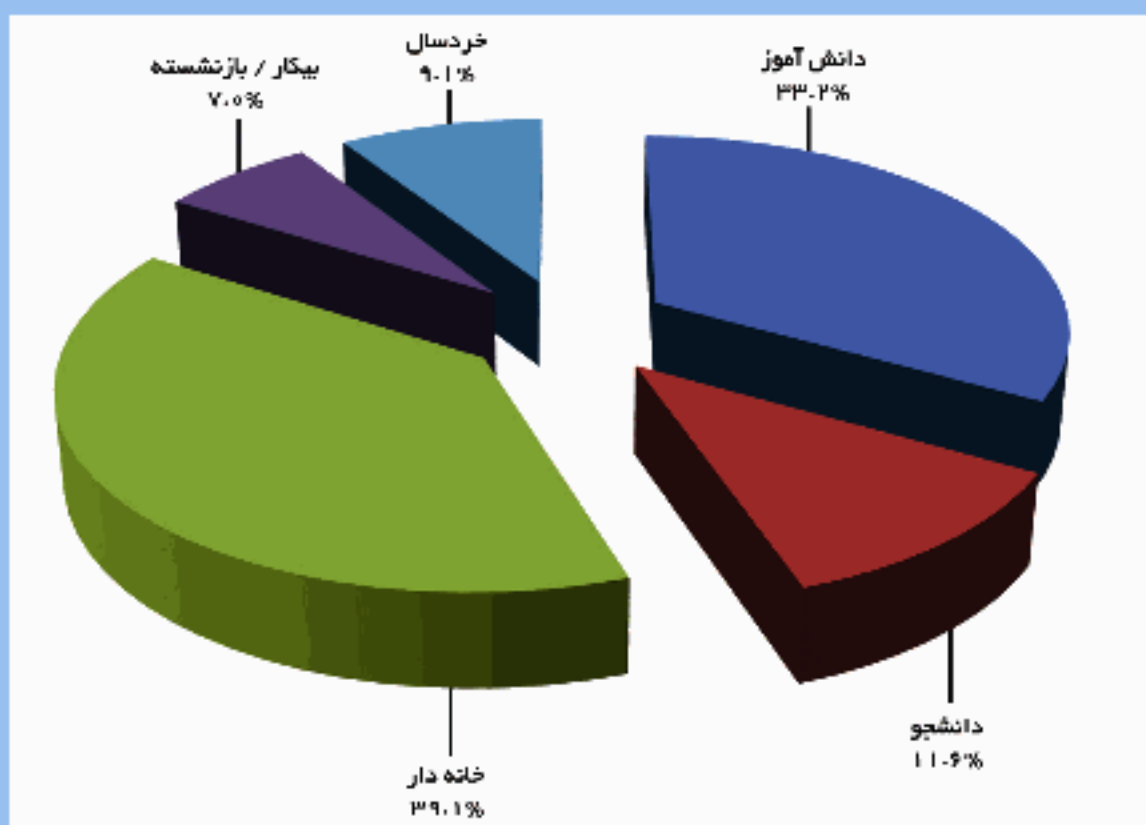
■ آمارگیری مبدا - مقصد به هنگام سازی مطالعات جامع حمل و نقل

آبان ۱۳۸۷



جمعیت و ترکیب غیر شاغلین در شهر مشهد

جمع	خردسال	بازنشسته بیکار	خانه دار	دانشجو	دانش آموز	
۱۷۹۳۵۹۹	۱۶۳۹۹۱	۱۲۵۳۴۰	۷۰۱۶۶۳	۲۰۷۷۵۱	۵۹۴۸۵۴	تعداد
۱۰۰.۰	۹.۱	۷.۰	۳۹.۱	۱۱.۶	۳۳.۲	درصد



■ آمارگیری مبدا - مقصد به هنگام سازی مطالعات جامع حمل و نقل

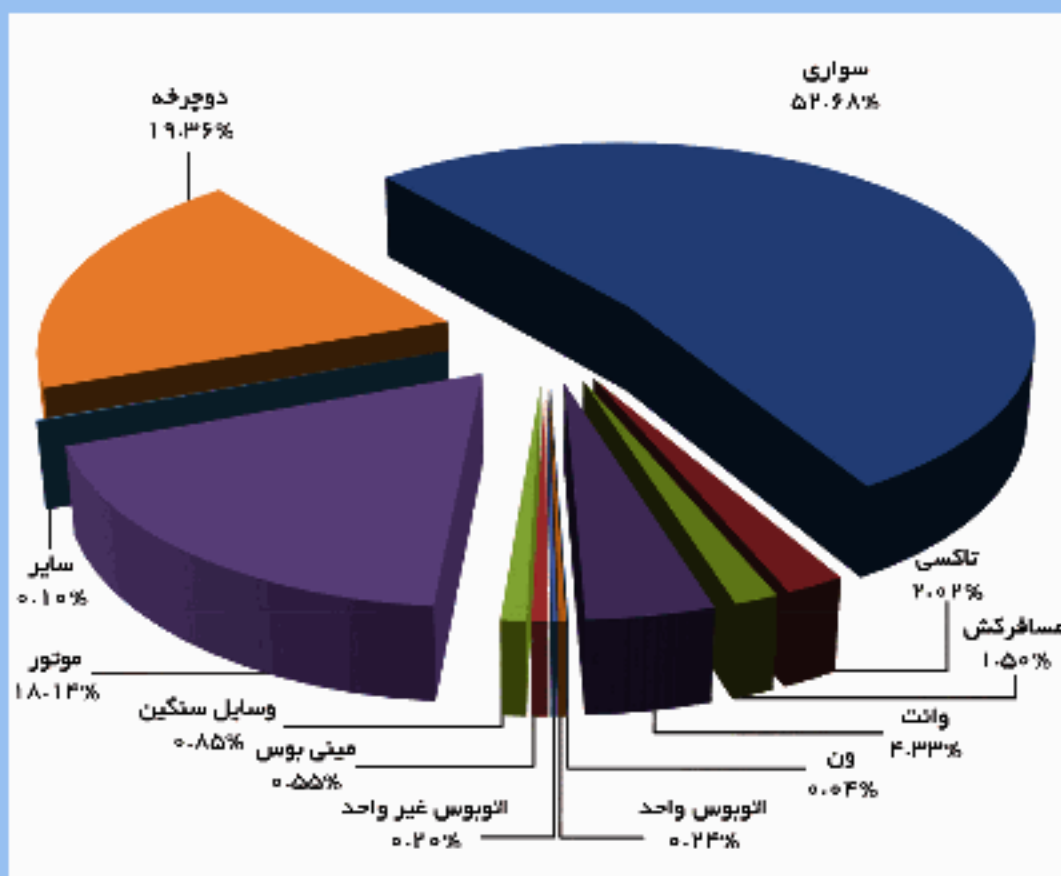
آبان ۱۳۸۷

ترکیب وسایل نقلیه در شهر مشهد

نوع	تعداد	درصد
۱ سواری	۳۴۳۷۱۳	۵۲.۶۸
۲ تاکسی	۱۳۱۵۹	۲.۰۲
۳ مسافرکش	۹۷۷۶	۱.۵۰
۴ وانت	۲۸۲۳۹	۴.۲۳
۵ ون	۲۷۶	۰.۰۴
۶ اتوبوس واحد	۱۵۵۹	۰.۲۴
۷ اتوبوس غیر واحد	۱۲۹۰	۰.۲۰
۸ مینی بوس	۳۵۸۵	۰.۵۵
۹ وسایل سنگین	۵۵۶۰	۰.۸۵
۱۰ موتور	۱۱۸۳۶۰	۱۸.۱۴
۱۱ دوچرخه	۱۲۶۳۰۲	۱۹.۳۶
۱۲ سایر	۶۶۰	۰.۱۰
جمع کل	۶۵۲۴۷۹	۱۰۰.۰۰

■ آمارگیری مبدا - مقصد به هنگام سازی مطالعات جامع حمل و نقل

آبان ۱۳۸۷



■ آماری می‌دا - مقصد به هنگام سازی مطالعات جامع حمل و نقل

آبان ۱۳۸۷

اطلاعات سفرهای سواره در شهر مشهد در سال ۱۳۸۸

برآورد اطلاعات سفرهای سواره در شهر مشهد در سال ۱۳۸۸

۴۸۰۸۵۹	برآورد تعداد سفرهای سواره ساکنین مشهد در یک ساعت اوج صبح
۴۳۱۵۰۰۷	برآورد تعداد سفرهای سواره ساکنین مشهد در یک شبانه روز
۱۱.۱۴%	ضریب ساعت اوج سفرهای روزانه
۱.۶۸	برآورد مقدار نرخ سفر در کل شهر مشهد در یک شبانه روز



شاخص‌های آماری حمل و نقل درون شهری مشهد

ضریب همسنگ سواری وسایل نقلیه مختلف

سواری	تاکسی	وانت	مینی‌بوس	اتوبوس غیر واحد	اتوبوس واحد	موتور و دوچرخه	وسایل سنگین
۱	۲	۱	۲	۲۰۵	۵	۰.۵	۲۰.۵

متوسط ضریب سر نشین وسایل نقلیه مختلف

سواری و مسافرکش	تاکسی	وانت	اتوبوس واحد	اتوبوس غیر واحد	مینی‌بوس	دوچرخه	موتور	وسایل سنگین	سایر
۱۰۹	۲۰۶	۱۰۵	۳۱۰۹	۱۵۰۱	۶۰۴	۱	۱۰۴	۱۰۴	۱۰۶

ساعت اوج ترافیک در یک روز عادی سال

صبح	ظهر	عصر
۷-۸	۱۲-۱۳	۱۷-۱۸

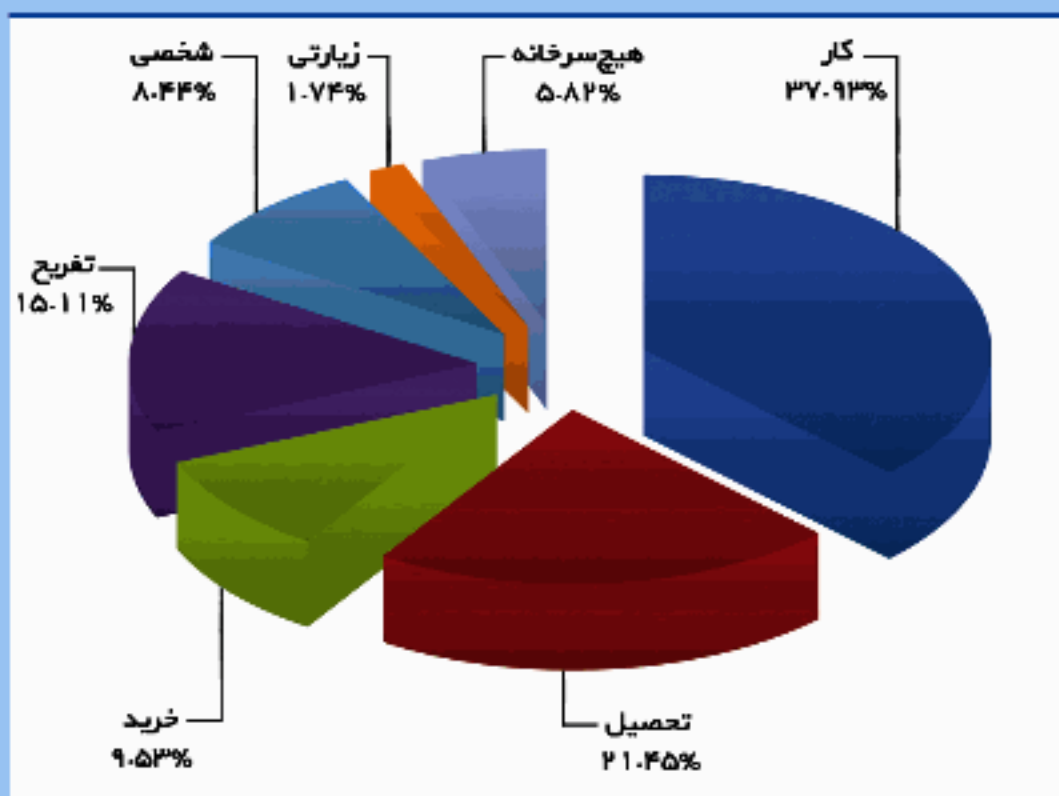
■ نتایج آمارگیری شمارش حجم وسایل نقلیه و تعداد سر نشین به هنگام سازی مطالعات جامع حمل و نقل - آبان ماه ۱۳۸۷

سهم و حجم وسایل نقلیه مختلف در سفرهای روزانه در یک روز عادی
سال ۱۳۸۸ به تفکیک هدف سفر

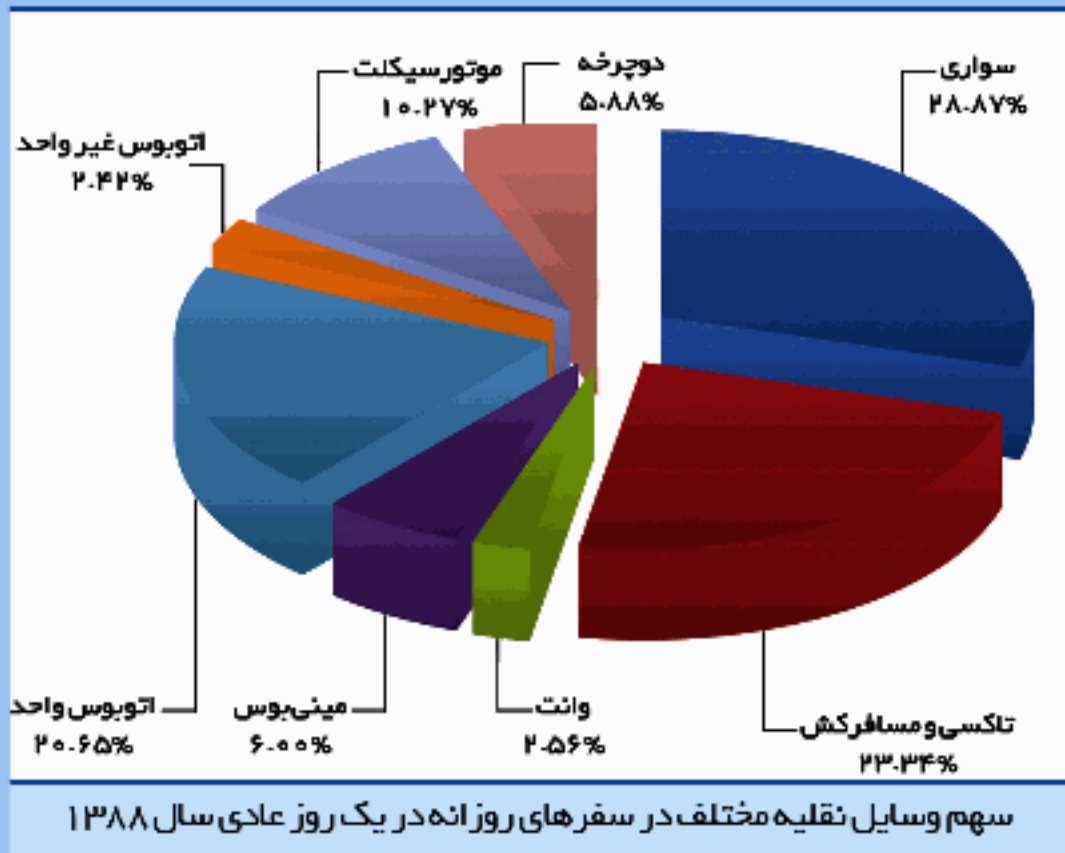
مینی‌بوس	وانت	تاکسی و مسافرکش	سواری	
۷۶۲۶۵	۶۵۷۹۱	۲۸۶۸۰۳	۵۸۳۶۲۰	کار
۱۳۸۸۰۸	۴۷۱۹	۲۴۸۲۸۷	۱۵۸۴۷۳	تحصیل
۱۲۶۶۰	۷۹۷۴	۹۱۸۸۸	۱۰۸۹۹۷	خرید
۱۳۴۹۲	۹۹۷۳	۱۶۹۷۸۱	۲۲۴۱۲۷	تفریح
۹۹۴۲	۸۸۸۶	۹۵۰۳۶	۱۲۳۵۱۸	شخصی
۱۵۷۲	۶۲۱	۱۸۸۳۸	۱۱۱۳۱	زیارتی
۶۳۰۴	۱۲۴۵۸	۹۶۵۴۹	۳۶۰۱۲	هیچ سر خانه
۲۵۹۰۴۴	۱۱۰۴۲۲	۱۰۰۷۱۸۲	۱۲۴۵۸۷۸	جمع
۶.۰۰	۲.۵۶	۲۳.۳۴	۲۸.۸۷	درصد

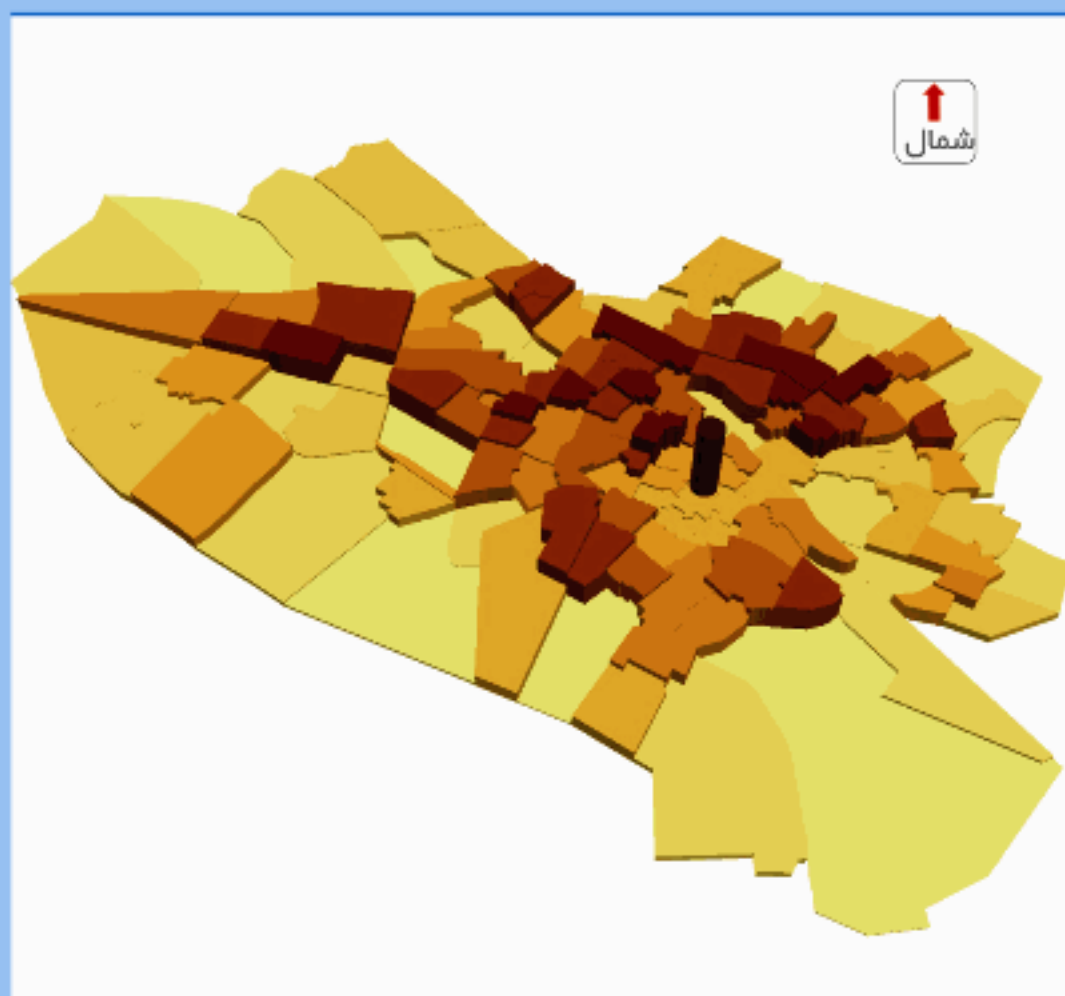


درصد	جمع	دوچرخه	موتورسیکلت	اتوبوس غیر واحد	اتوبوس واحد
۳۷.۹۳	۱۶۳۶۵۸۳	۱۱۵۴۷۵	۲۱۸۷۰۷	۵۴۴۹۸	۲۳۵۴۲۵
۲۱.۴۵	۹۲۵۳۶۴	۴۳۶۰۵	۵۸۴۲۵	۴۳۹۵۵	۲۲۹۰۹۲
۹.۵۳	۴۱۱۰۵۰	۳۵۰۴۵	۴۹۴۳۰	۵۳۴	۱۰۴۵۲۲
۱۵.۱۱	۶۵۱۸۰۴	۲۸۶۹۹	۵۷۸۵۶	۱۵۶۴	۱۴۶۳۱۱
۸.۴۴	۳۶۴۱۶۰	۱۵۱۰۷	۲۷۸۳۶	۱۲۳۸	۸۲۵۹۸
۱.۷۴	۷۴۸۷۶	۸۵۴	۳۰۳۲	۴۸۷	۳۸۳۴۱
۵.۸۲	۲۵۱۱۶۸	۱۴۹۴۸	۲۷۸۹۰	۲۲۸۶	۵۴۷۲۱
۱۰۰.۰۰	۴۳۱۵۰۰۷	۲۵۳۷۳۳	۴۴۳۱۷۶	۱۰۴۵۶۲	۸۹۱۰۱۰
	۱۰۰.۰۰	۵.۸۸	۱۰.۲۷	۲.۴۲	۲۰.۶۵

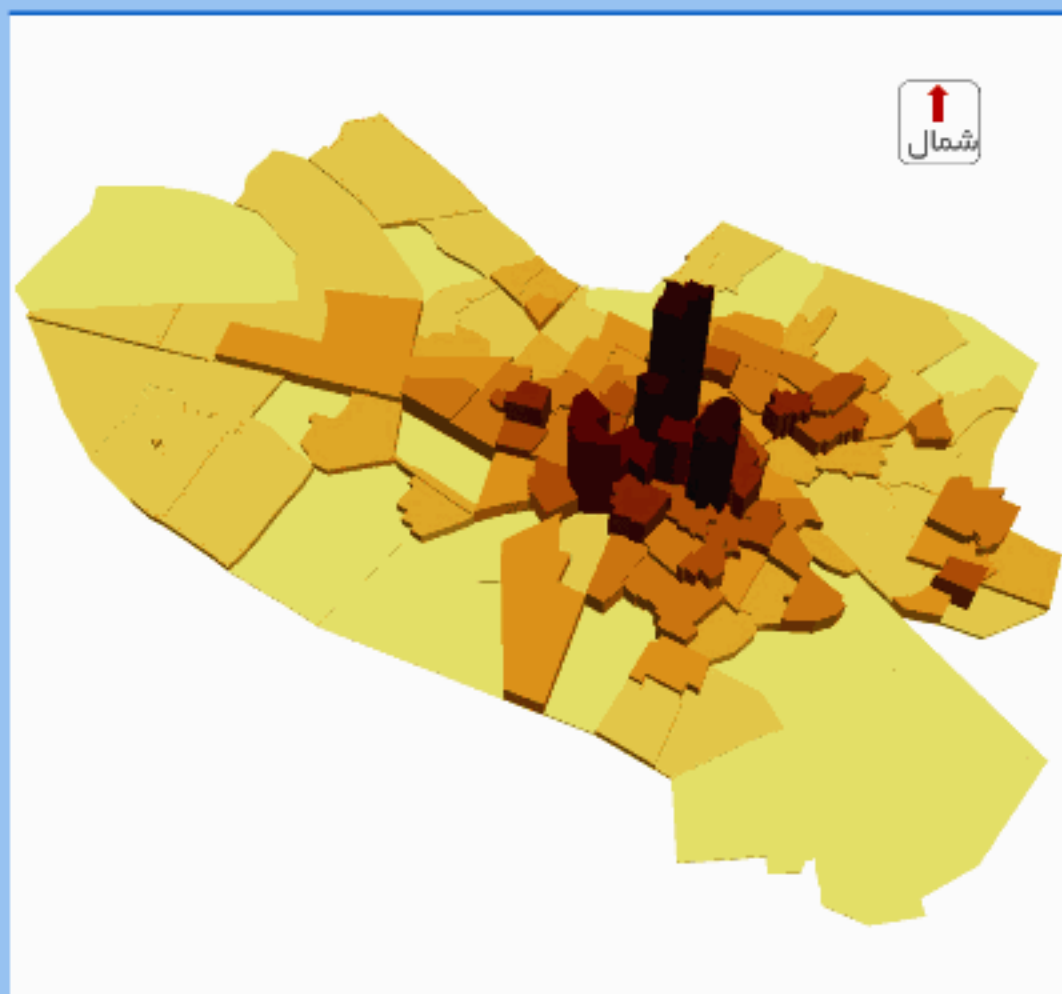


سهم سفرهای (غیربازگشت) ساکنین مشهد به تفکیک نوع هدف در سال ۱۳۸۸





کوهستان تولید سفرهای مشهد - سال ۱۳۸۸



کوهستان جذب سفرهای مشهد - سال ۱۳۸۸

اطلاعات معابر درون شهری مشهد

طول انواع معابر درون شهری در سال ۱۳۸۸

۷۳ کیلومتر	طول بزرگراهها و اتوبانهای داخل محدوده شهر
۲۷۰.۵ کیلومتر	رمپ و لویپهای دسترسی بزرگراهها
۱۳۸ کیلومتر	طول معابر شریانی درجه یک
۱۵۹ کیلومتر	طول معابر شریانی درجه دو
۲۵۴ کیلومتر	طول معابر جمع کننده و محلی
۷۸ کیلومتر	طول معابر تحت کنترل یک طرفه



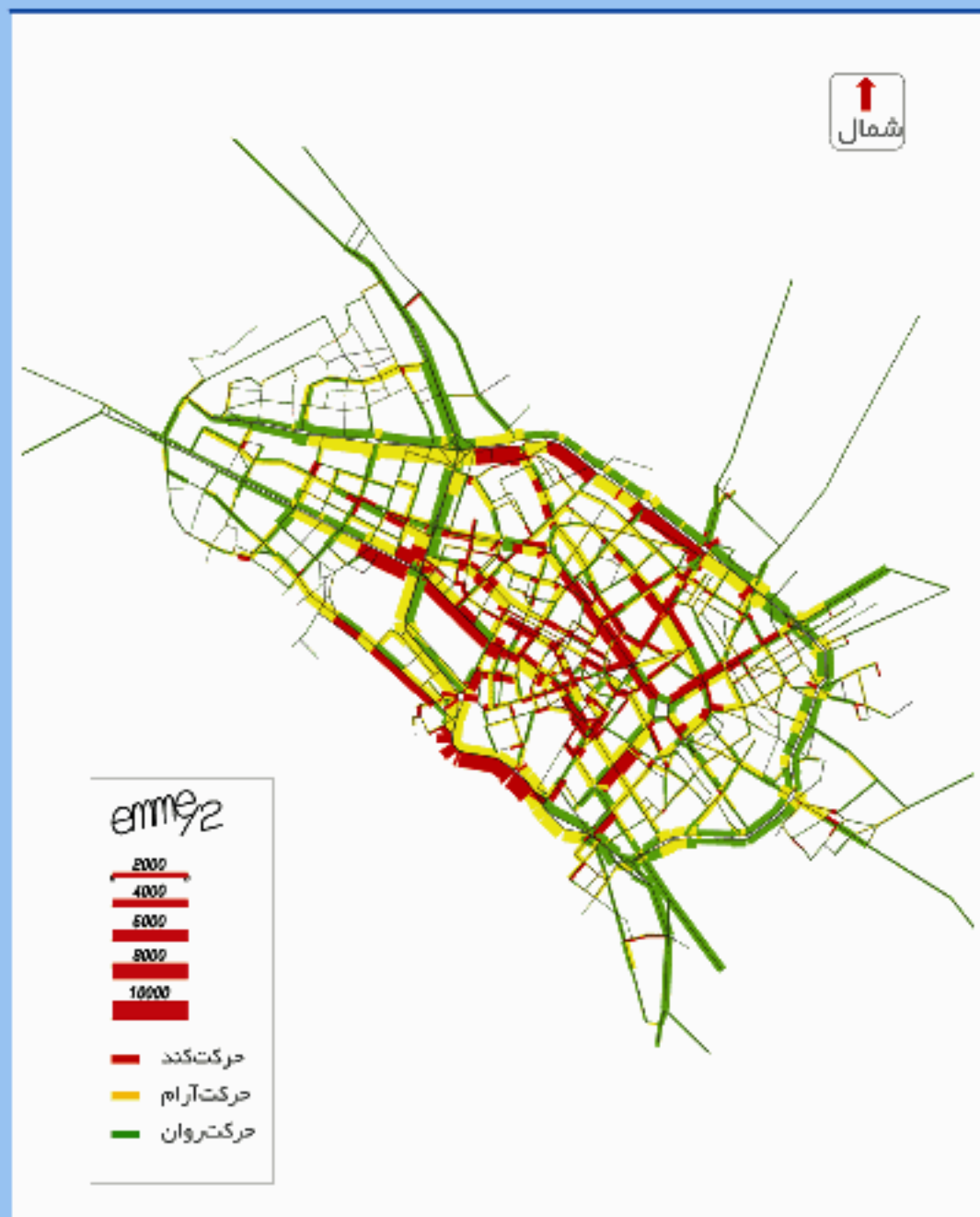
شبکه خیابانی شهر مشهد در سال ۱۳۸۸



عملکرد شبکه معابر درون شهری مشهد

شاخصهای عملکرد سیستم معابر شهر مشهد
در ساعت اوج صبح سال ۱۳۸۸

شرح	واحد	مقدار
۱ مسافت طی شده	وسیله نقلیه - کیلومتر	۱۲۰۰۷۵۲
۲ متوسط سرعت آزاد	کیلومتر بر ساعت	۵۳.۴
۳ متوسط سرعت حرکت	کیلومتر بر ساعت	۲۸.۸
۴ زمان حرکت آزاد	وسیله نقلیه - ساعت	۲۲۵۸۴
۵ زمان تأخیر در مسیر	وسیله نقلیه - ساعت	۱۰۲۶۸
۶ زمان تأخیر در تقاطع	وسیله نقلیه - ساعت	۱۱۱۴۲
۷ کل زمان سفر در شبکه	وسیله نقلیه - ساعت	۴۳۹۶۴
۸ درصد وسیله نقلیه - کیلومتر در شرایط کند و بحرانی	درصد	۲۳.۹



وضعیت حرکت در شبکه معابر شهر مشهد در یک ساعت اوج صبح یک روز عادی سال ۱۳۸۸

تجهیزات شبکه معابر در سال ۱۳۸۸ - مرکز کنترل ترافیک

۱۵۴	تعداد تقاطعهای دارای چراغ فرماندهی	۱
۶۵	تعداد کل تقاطعهای دارای چراغ راهنمایی با کنترل مرکزی*	۲
۸۶	تعداد کل تقاطعهای دارای چراغ راهنمایی با سیستم SCATS	۳
۶۸	تعداد کل تقاطعهای دارای چراغ راهنمایی سیستم چندبازه ای	۴
۳۳۴	تعداد چراغ های چشمک زن	۵
۸۸	تعداد دوربین های کنترل ترافیک	۶
۸	تعداد تابلوهای متغیر خبری شهر مشهد LED	۷
۱۲۲	تعداد کل تقاطعهای مجهز به شمارشگرهای معکوس زمانی	۸
۸	دوربینهای اتوماتیک ثبت تخلفات رانندگی	۹
۳	شمارشگر خودرو در مبادی ورودی شهر مشهد	۱۰

از ۸۶ تقاطع فرماندهی هوشمند ۶۵ تقاطع به مرکز کنترل ترافیک مرتبط می باشند

■ سازمان حمل و نقل و ترافیک مشهد



اطلاعات پارکینگ های سازمان حمل و نقل و ترافیک مشهد در سال ۱۳۸۸

ردیف	نام پارکینگ	مساحت	ظرفیت	آدرس
۱	باغ ملی	۲۱۲۰	۷۰	خیابان امام خمینی ضلع شمالی باغ ملی
۲	دارائی	۱۶۰۰	۵۵	خیابان امام خمینی سه راه دارایی
۳	پارک ملت	۸۵۰۰	۱۰۰۰	ضلع شرقی و جنوبی پارک ملت
۴	کوهسنگی	۱۴۵۰۰	۱۰۰۰	ضلع شرقی و غربی و شمالی داخل پارک کوهسنگی
۵	پردیس	۸۰۰	۴۰	خیابان دانشگاه بین میدان شهدا و میدان سعدی
۶	طبقاتی خسروی نو	۱۰۸۷۵	۴۳۵	خیابان خسروی
۷	طبقاتی میدان شهدا	۵۰۰۰	۲۰۰	میدان شهدا
۸	سجادی	۵۰۰	۳۰	خیابان امام خمینی کوچه سجادی
۹	وحدت	۲۵۰۰	۱۳۰	بلوار وحدت مقابل آتش نشانی و شمال بوستان وحدت
۱۰	۱۷ شهریور	۶۰۰	۹۵	ضلع جنوب شرقی میدان ۱۷ شهریور
۱۱	چمران ۲	۱۰۰	۳۰	خیابان شهید چمران

■ سازمان حمل و نقل و ترافیک مشهد



اطلاعات پارکینگ های سازمان حمل و نقل و ترافیک مشهد در سال ۱۳۸۸

ردیف	نام پارکینگ	مساحت	ظرفیت	آدرس
۱۲	حاشیه ای مدرس	۱۰۴۳۵	۵۰۰	بلوار مدرس
۱۳	طبقاتی رضا	۲۷۰۰	۱۸۰	میدان بیت المقدس
۱۴	دانش غربی	۱۷۵۰	۷۰	حاشیه خیابان دانش غربی
۱۵	دانش شرقی	۱۳۰۰	۶۰	دانش شرقی نبش خیابان ۱۷ شهریور
۱۶	قسمتی از ۱۷ شهریور ۲	۴۵۰۰	۱۸۰	ضلع شرقی میدان ۱۷ شهریور جنوب صدر ۱
۱۷	میدان راه آهن	۱۸۰۰	۷۲	ضلع جنوب شرقی میدان راه آهن
۱۸	چمران ۳	۸۵۰	۳۰	خیابان چمران مقابل بلوار مدرس
۱۹	شهید دهقان	۵۰۰۰	۲۰۰	دانش غربی مقابل مکتب نرجس
۲۰	آلتون	۱۸۰۰۰	۵۰۰	خیابان دانشگاه
۲۱	پارکینگ پارک پردیس	-	۱۶۰	میدان شهید فهمیده ابتدای بلوار توس
۲۲	پارکینگ پارک حجاب	-	۱۲۰	هدایت غربی
۲۳	پارکینگ مسجد رانندگان	-	۵۰	خیابان امام رضا کوچه مسجد رانندگان

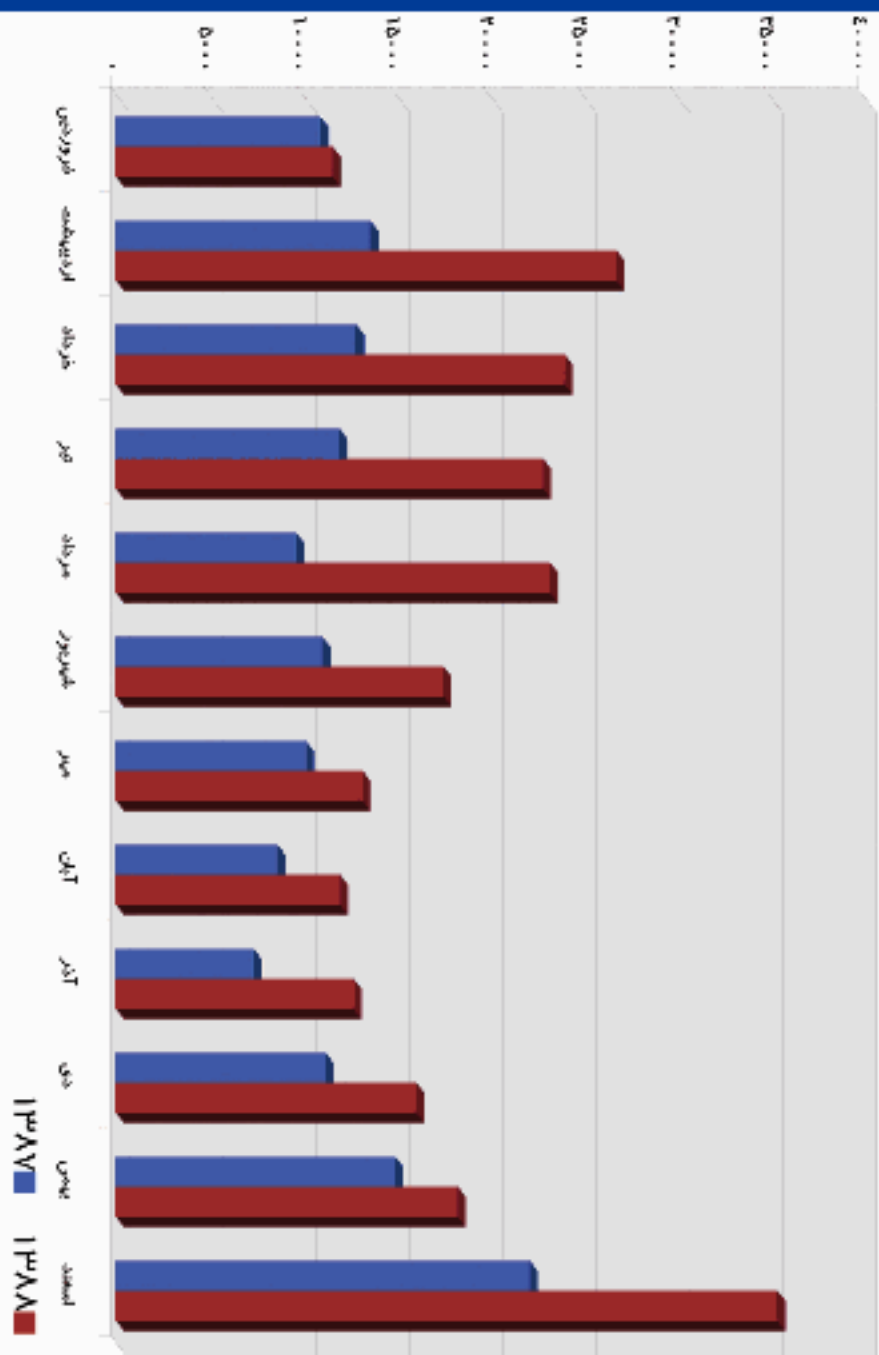
سازمان حمل و نقل و ترافیک مشهد

تعداد خودروهای معاینه شده در سال ۱۳۸۸

ماه	رباط طرق	حافظ	لاله	مفتح	طرقبه	جمع کل	درصد رشد نسبت به سال ۸۷
۱ فروردین	۵۸۳۱	۳۹۲۳	۱۸۵۱	—	—	۱۱۶۰۵	۵۰۸۹
۲ اردیبهشت	۷۴۴۸	۴۹۷۸	۶۹۸۹	۷۴۱۰	—	۲۶۸۲۵	۹۶۰۸۲
۳ خرداد	۶۸۲۷	۴۷۰۸	۶۴۷۰	۶۰۲۸	—	۲۴۰۲۳۳	۸۶۰۵۳
۴ تیر	۵۸۴۸	۴۰۰۷	۵۹۰۹	۷۱۱۹	—	۲۲۸۸۳	۹۰۰۹۰
۵ مرداد	۶۰۸۵	۳۶۳۰	۶۲۴۸	۷۲۸۸	—	۲۳۲۵۱	۱۴۰۰۶۹
۶ شهریور	۴۳۲۲	۳۱۹۵	۵۳۱۲	۴۷۱۹	—	۱۷۵۴۸	۵۸۰۷۶
۷ مهر	۳۲۳۴	۲۲۳۸	۴۳۵۷	۳۳۶۵	—	۱۳۱۹۴	۲۹۰۵۹
۸ آبان	۲۵۷۵	۱۹۶۳	۴۲۲۶	۳۲۴۵	—	۱۲۰۰۹	۳۸۰۸۰
۹ آذر	۲۶۴۴	۱۸۷۷	۴۱۷۴	۳۱۶۹	۸۷۱	۱۲۷۳۵	۷۲۰۵۴
۱۰ دی	۳۵۴۹	۲۴۲۷	۵۰۰۸	۳۵۹۸	۱۵۰۹	۱۶۰۹۱	۴۳۰۲۲
۱۱ بهمن	۳۸۱۹	۲۷۰۹	۴۹۹۲	۴۵۲۴	۲۲۶۵	۱۸۳۰۹	۲۲۰۳۰
۱۲ اسفند	۸۵۰۷	۴۲۰۰	۷۶۹۹	۸۷۵۵	۶۲۷۴	۳۵۴۳۵	۵۹۰۸۳
جمع	۶۰۶۸۹	۳۹۸۵۵	۶۳۲۳۵	۵۹۲۲۰	۱۰۹۱۹	۲۳۳۹۱۸	۶۱۰۵۹



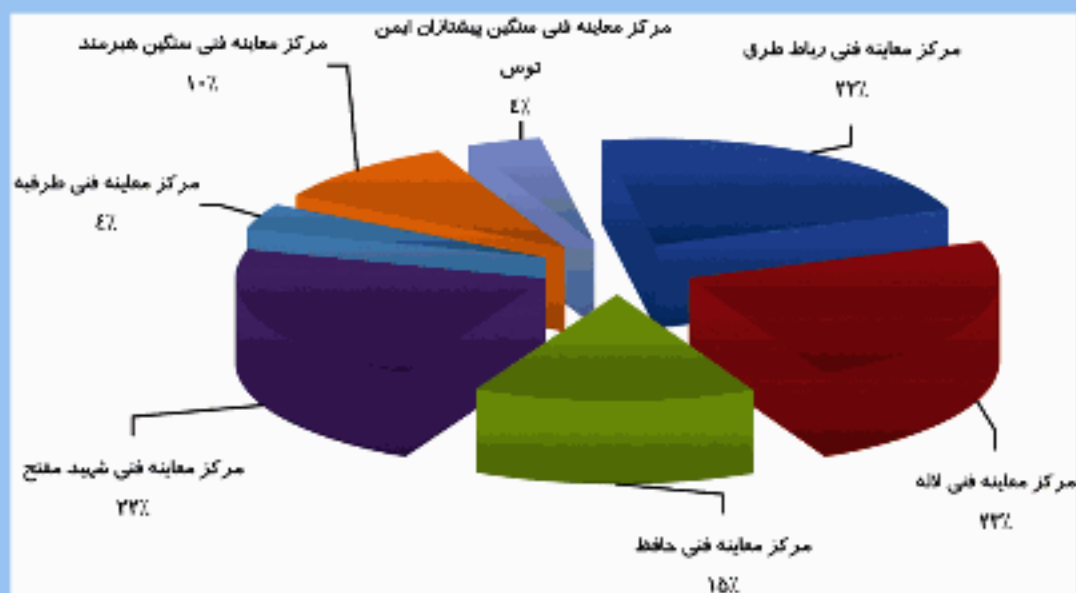
تعداد خودرو معاینه شده



تعداد خودروهای معاینه شده به تفکیک ماههای سال ۱۳۹۸

تعداد ایستگاههای معاینه فنی خودرو تا پایان سال ۱۳۸۸

نام مرکز	نوع مالکیت	تعداد خطوط	تعداد خودروهای معاینه شده در سال ۸۷
۱ مرکز معاینه فنی رباط طری	خصوصی	۳	۶۰۶۸۹
۲ مرکز معاینه فنی لاله	خصوصی	۲	۶۳۲۳۵
۳ مرکز معاینه فنی حافظ	دولتی	۲	۳۹۸۵۵
۴ مرکز معاینه فنی مفتاح	دولتی	۷	۵۹۲۲۰
۵ مرکز معاینه فنی طرفیه	خصوصی	۲	۱۰۹۱۹
۶ مرکز معاینه فنی سنگین هیرمند	خصوصی	۲	۲۶۹۹۷
۷ مرکز معاینه فنی سنگین پیشتاژان ایمن توس	خصوصی	۱	۱۰۶۹۴





تعداد پلهای روگذر / زیرگذر عابر پیاده به تفکیک مناطق شهرداری - ۸۸

تعداد زیرگذر	تعداد روگذر	منطقه شهرداری
-	۷	۱
۹	۱۲	۲
۲	۹	۳
۴	۳	۴
۴	۵	۵
۲	۱۱	۶
-	۴	۷
۳	۳	۸
۱۵	۱۳	۹
۱۷	۷	۱۰
۵	۷	۱۱
۱	-	۱۲
-	۱	ثامن
۶۲	۸۲	جمع کل

■ سازمان حمل و نقل و ترافیک مشهد

مقدار مصرف سوخت در شهر مشهد در سال ۱۳۸۸

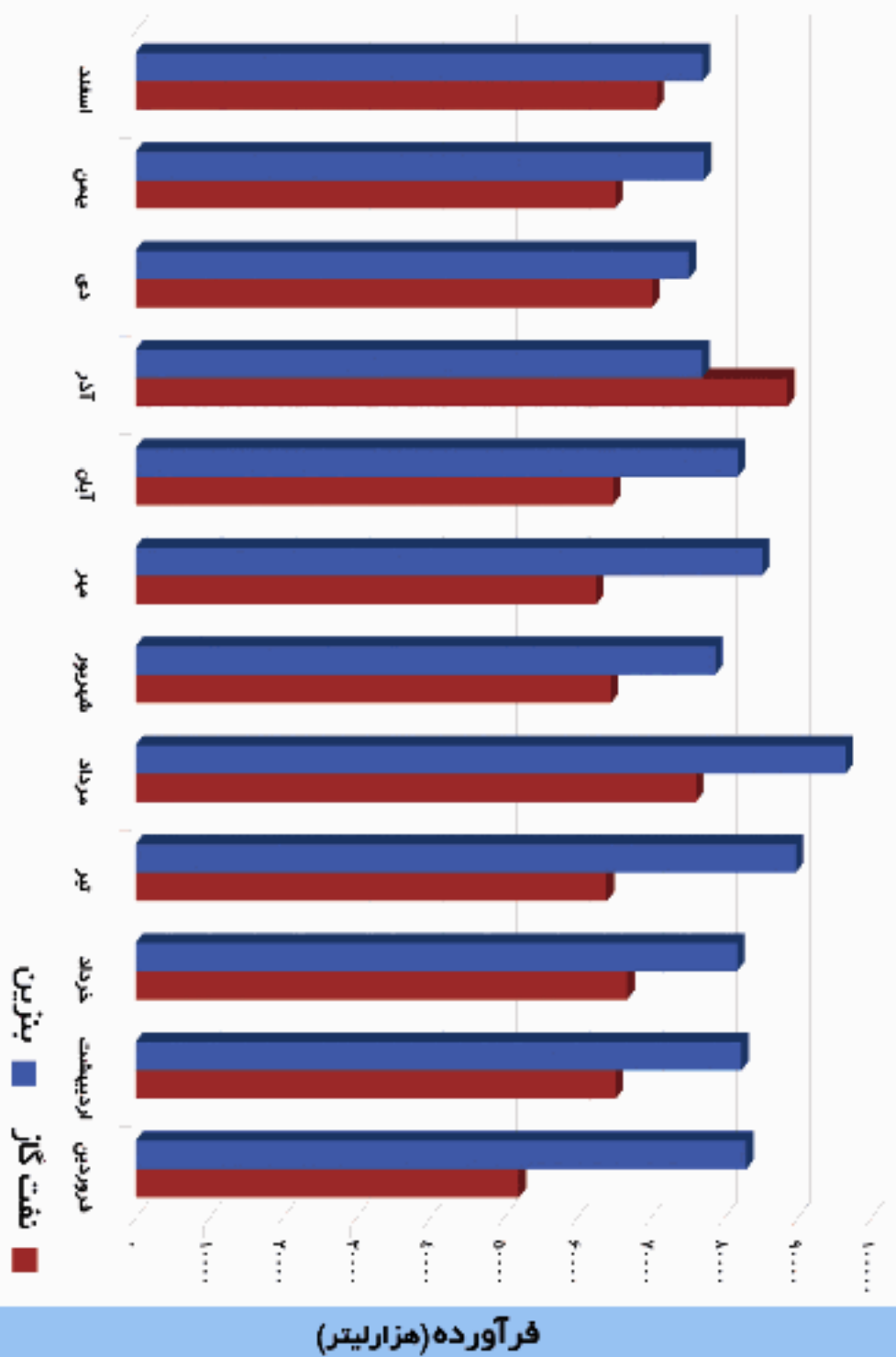
اطلاعات میزان مصرف سوخت ماهیانه در سال ۱۳۸۸

فرآورده (هزارلیتر)		ماه
بنزین	نفت گاز	
۸۳۰۴۴	۵۲۱۳۱	۱ فروردین
۸۲۳۷۸	۶۵۲۹۹	۲ اردیبهشت
۸۱۷۶۲	۶۶۸۱۵	۳ خرداد
۸۹۷۸۰	۶۴۱۱۵	۴ تیر
۹۶۵۴۰	۷۶۱۷۷	۵ مرداد
۷۸۸۲۹	۶۴۶۳۳	۶ شهریور
۸۵۱۷۴	۶۲۶۹۳	۷ مهر
۸۱۸۸۰	۶۴۸۶۶	۸ آبان
۷۷۰۳۶	۸۸۶۵۷	۹ آذر
۷۵۲۰۷	۷۰۲۱۹	۱۰ دی
۷۷۲۷۵	۶۵۱۹۳	۱۱ بهمن
۷۷۰۹۸	۷۰۸۱۱	۱۲ اسفند
۹۸۶۰۰۳	۸۱۱۶۰۹	جمع
۲۷۰۱	۲۲۲۴	متوسط روزانه

■ شرکت ملی پخش فرآورده های نفتی ایران منطقه مشهد مقدس



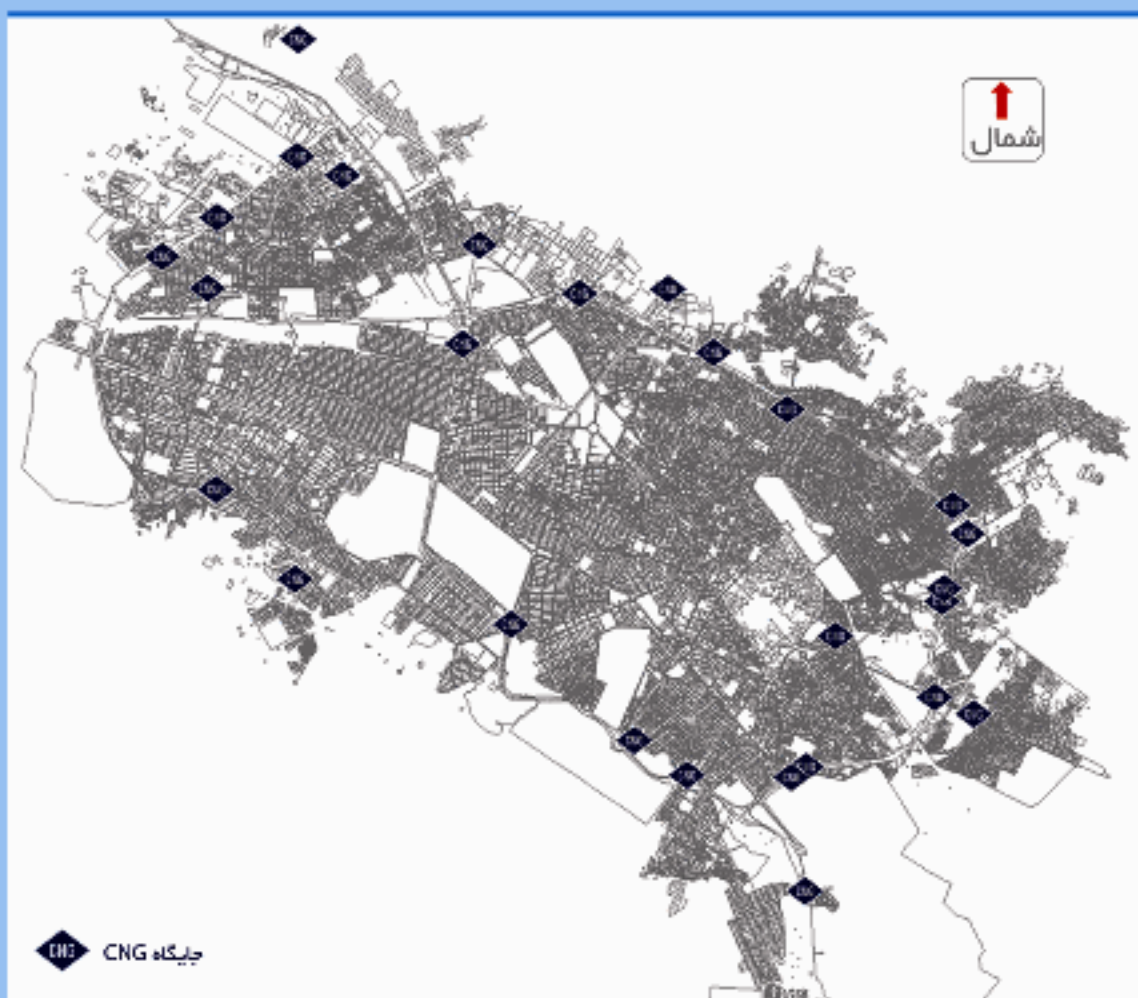
میزان مصرف سوخت ماهیانه در سال ۱۳۸۱



تعداد جایگاه CNG به تفکیک مناطق شهرداری - ۱۳۸۸

تعداد جایگاه CNG	منطقه شهرداری
۱	۱
۶	۲
۱	۳
۲	۴
۴	۵
۱	۶
۴	۷
۱	۸
۳	۹
۳	۱۰
-	۱۱
۲	۱۲

■ سازمان حمل و نقل و ترافیک مشهد



موقعیت جایگاه های CNG در سطح شهر مشهد در سال ۱۳۸۸

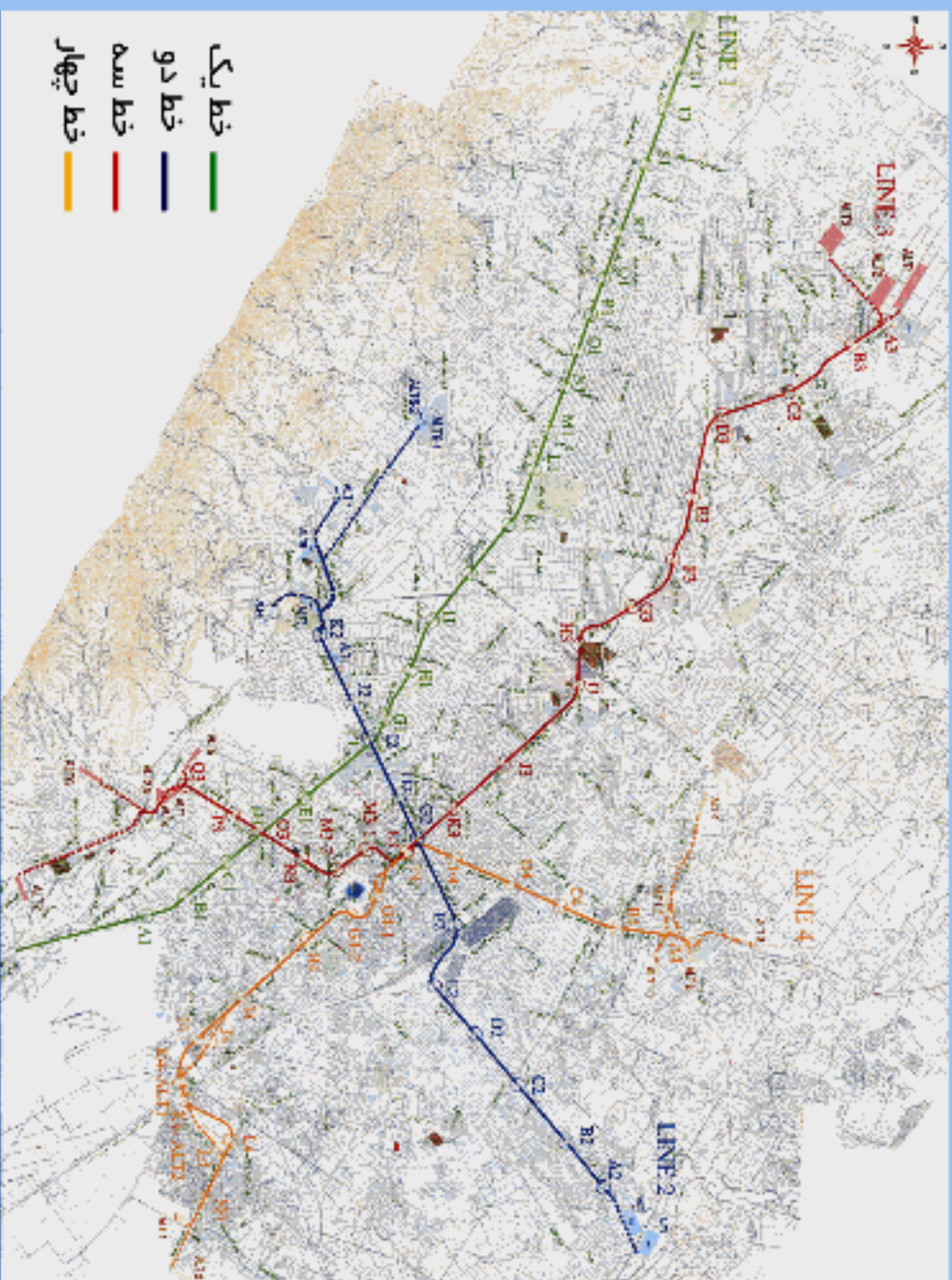
آمار تصادفات شهر مشهد در سال ۱۳۸۸

تعداد کل تصادفات	خسارتی	جرحی	فوتی	ماه	
۳۴۱۸	۲۹۰۴	۵۱۲	۲	فروردین	۱
۳۴۰۳	۲۷۷۳	۶۲۶	۴	اردیبهشت	۲
۳۱۹۸	۲۴۷۷	۷۱۳	۸	خرداد	۳
۳۴۸۳	۲۷۶۹	۷۰۵	۹	تیر	۴
۲۹۸۱	۲۲۹۰	۶۸۸	۳	مرداد	۵
۲۸۸۵	۲۱۸۴	۶۹۷	۴	شهریور	۶
۳۱۹۹	۲۴۶۷	۷۲۴	۸	مهر	۷
۳۰۰۰	۲۳۶۵	۶۲۸	۷	آبان	۸
۲۳۹۷	۱۸۷۵	۵۱۵	۷	آذر	۹
۲۰۶۲	۱۴۹۴	۵۵۸	۱۰	دی	۱۰
۲۰۲۸	۱۶۰۷	۴۱۷	۴	بهمن	۱۱
۲۱۳۰	۱۶۷۲	۴۴۹	۹	اسفند	۱۲
۳۴۱۸۴	۲۶۸۷۷	۷۲۳۲	۷۵	جمع	

■ معاونت ر اهنمایی و رانندگی خراسان رضوی

اطلاعات و مشخصات مربوط به خط یک و دو قطار شهری مشهد در سال ۱۳۸۸

خط دو	خط یک	نوع	شرح
۰	۸/۵ کیلومتر	همسطح	طول خط
۱۴/۵ کیلومتر	۱۰/۵ کیلومتر	زیرگذر	
۰	۱۱	همسطح	تعداد ایستگاه
۱۲	۱۱	زیرگذر	
۰%	۱۰۰%	همسطح	میزان پیشرفت پروژه
۰%	۱۰۰%	زیرگذر	
۲۲ هکتار	۴۵ هکتار	دیو	سایر اطلاعات
۰%	۱۰۰%	پیشرفت ایستگاهها	
۱۰۰%	۱۰۰%	میزان پیشرفت مطالعاتی طرح	
۱/۵%	۱۰۰%	میزان پیشرفت اجرایی طرح	
۰	۱۰۰%	میزان پیشرفت خرید طرح	
۳%	۱۰۰%	میزان پیشرفت کل پروژه های طرح	



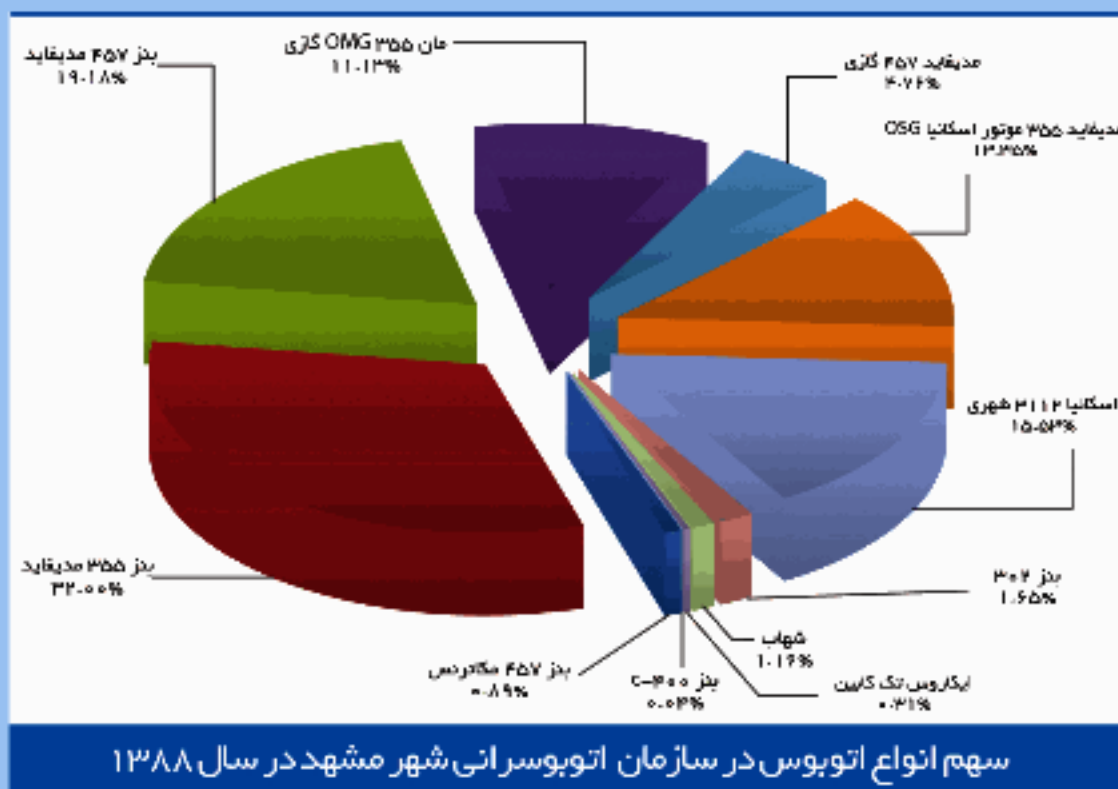
مسیر ها و ایستگاه های پیشنهادی خطوط چهار گانه قطار سبک شهری مشهد

اطلاعات حمل و نقل همگانی شهر مشهد

انواع اتوبوس های خطوط سازمان اتوبوس رانی در سال ۱۳۸۸

درصد	تعداد	نوع اتوبوس
۰.۸۹	۲۰	۱ بنز ۴۵۷ مگاترنس
۳۲.۰۰	۷۱۹	۲ بنز ۳۵۵ مدیفاید
۱۹.۱۸	۴۳۱	۳ بنز ۴۵۷ مدیفاید
۱۱.۱۳	۲۵۰	۴ مان ۳۵۵ OMG گازی
۴.۷۶	۱۰۷	۵ مدیفاید ۴۵۷ گازی
۱۳.۳۵	۳۰۰	۶ مدیفاید ۳۵۵ موتور اسکانیا OSG
۱۵.۵۳	۳۴۹	۷ اسکانیا ۳۱۱۲ شهری
۱.۶۵	۳۷	۸ بنز ۳۰۲
۱.۱۶	۲۶	۹ شهاب
۰.۳۱	۷	۱۰ ایکاروس تک کابین
۰.۰۴	۱	۱۱ بنز C-۴۰۰
۱۰۰.۰۰	۲۲۴۷	جمع
۸۶.۳۸	۱۹۴۱	تعداد اتوبوس فعال

■ سازمان اتوبوسرانی شهرداری مشهد



اطلاعات اتوبوسرانی شهر مشهد در سال ۱۳۸۸

۱۱۰	تعداد خطوط شهری
۲۹	تعداد خطوط حومه
۲۲	تعداد خطوط فعال بخش خصوصی (اتوبوس)
۱۶	تعداد خطوط فعال تحت نظارت (مینی بوس)
۳۲۷	تعداد ناوگان فعال بخش خصوصی (اتوبوس)
۵۶۲	تعداد ناوگان فعال تحت نظارت (مینی بوس)
۸۰	تعداد اتوبوس دربستی و سرویس
۱۲۶	تعداد اتوبوس خارج از رده و آماده فروش
۶	تعداد اتوبوس بالای ۲۰ سال عمر
۴۶۱	تعداد اتوبوس بالای ۱۰ سال عمر
۱۳۰	تعداد اتوبوس تعمیری متوقف
۳۴۱۳	کل نیروی انسانی سازمان اتوبوسرانی
۱/۲	نسبت تعداد راننده به کل پرسنل
۱/۲۰۰/۰۰۰ نفر	متوسط روزانه جابجایی سیستم اتوبوسرانی
۱۲۱/۵۱۳ لیتر	متوسط روزانه مصرف گازوئیل
۱۷۵/۷۵۷/۴۸۰/۰۰۰ ریال	جمع درآمد تقریبی ناشی از جابجایی مسافر در سال ۸۸
۶۲۰ ریال	میانگین کرایه

■ سازمان اتوبوسرانی شهرداری مشهد



اطلاعات مینی بوسرانی تحت نظارت در شهر مشهد در سال ۱۳۸۷

خط	۲۵	تعداد کل ناوگان
دستگاه مینی بوس	۵۵۷	ناوگان
دستگاه اتوبوس	۲۱	
نفر	۴۷۰۰۰	متوسط جایجایی روزانه
کیلومتر	۳۰۰	طول خطوط شهر (رفت و برگشت)
کیلومتر	۴۸۲	طول خطوط حومه (رفت و برگشت)

■ سازمان اتوبوسرانی شهرداری مشهد

اطلاعات تاکسیرانی شهر مشهد در سال ۱۳۸۸

انواع تاکسی‌های فعال شهر مشهد در سال ۱۳۸۸

نوع تاکسی	تعداد	درصد تاکسی
۱ پیکان	۱۰۰۵۵	۷۸.۳
۲ پراید	۶۳۱	۴.۹
۳ ون	۱۱۷	۰.۹
۴ سمند	۱۵۰۶	۱۱.۷
۵ پژو	۴۳۴	۳.۴
۶ سایر	۱۰۳	۰.۸
جمع	۱۲۸۴۶	۱۰۰.۰

تعداد ناوگان تاکسی رانی به تفکیک محل فعالیت در سال ۱۳۸۸

نوع تاکسی	تعداد	درصد تاکسی
۱ پایانه ای	۸۶۳	۶.۷۲
۲ بیسیم	۱۴۰۷	۱۰.۹۵
۳ خطوط	۸۰۱۹	۶۲.۴۲
۴ گردشی	۲۵۵۷	۱۹.۹۱
جمع	۱۲۸۴۶	۱۰۰.۰۰

■ سازمان مدیریت و نظارت بر تاکسیرانی مشهد



تاسیسات و تسهیلات شهری ویژه تاکسیرانی شهر مشهد در سال ۱۳۸۸

۱۸	تعداد ایستگاههای تاکسی دارای کیوسک یا نیمکت	۱
۱۰۱۰۰۰۰۰۰	متوسط تعداد مسافر جابجا شده در طول روز توسط ناوگان تاکسیرانی	۲
۳ جایگاه CNG	تعداد جایگاههای سوخت رسانی ویژه تاکسی ها	۳
۱ جایگاه LPG		
۱۰۳۰۰	تعداد تاکسی‌های گازسوز (پلاک ت)	۴
۳۰۰	تعداد تاکسی بنزینی (پلاک ت)	۵
۳	تعداد ترمینالهای ویژه تاکسی	۶
۱	تعداد تعمیرگاه اختصاصی تاکسی	۷
۱۸۰۰	متوسط کرایه در یک کیلومتر (ریال)	۸
۱۴۰۰	تعداد آژانس تاکسی تلفنی در سطح شهر	۹
۲۰۰۰۰	تعداد خودروهای فعال در آژانسهای تاکسی تلفنی	۱۰

عمر ناوگان تاکسی رانی

۱۵-۱۰ سال	۱۰-۵ سال	تا ۵ سال
۲۴۴۷	۵۸۰۱	۱۶۵۳

سازمان مدیریت و نظارت بر تاکسیرانی مشهد

اطلاعات پروازهای داخلی فرودگاه شهید هاشمی نژاد مشهد در سال ۱۳۸۸

تعداد پرواز		تعداد مسافر		ماه
خروجی	ورودی	خروجی	ورودی	
۱۱۰۳	۱۰۹۵	۱۴۱۶۵۷	۱۳۲۱۰۷	۱ فروردین
۱۱۷۱	۱۱۶۷	۱۵۴۹۵۶	۱۵۸۴۹۷	۲ اردیبهشت
۱۳۸۷	۱۳۸۸	۱۸۲۴۷۰	۱۸۴۲۱۴	۳ خرداد
۱۵۴۶	۱۵۵۰	۲۰۶۲۰۴	۲۱۶۰۹۱	۴ تیر
۱۵۴۸	۱۵۴۳	۲۱۵۴۶۵	۲۰۷۶۳۸	۵ مرداد
۱۰۶۴	۱۰۷۴	۱۲۰۷۸۴	۱۲۹۱۹۲	۶ شهریور
۱۳۱۲	۱۳۱۳	۱۷۵۷۱۸	۱۷۳۱۵۲	۷ مهر
۱۴۷۳	۱۴۸۰	۱۹۸۲۳۵	۱۹۵۶۹۶	۸ آبان
۱۴۰۰	۱۴۰۶	۱۷۸۵۰۰	۱۷۲۶۷۲	۹ آذر
۱۲۵۶	۱۲۵۷	۱۳۹۰۳۱	۱۳۹۷۰۵	۱۰ دی
۱۴۱۰	۱۴۰۹	۱۷۰۶۴۳	۱۷۳۱۰۹	۱۱ بهمن
۱۴۳۴	۱۴۴۳	۱۷۱۶۳۹	۱۸۳۲۷۹	۱۲ اسفند
۱۶۱۰۴	۱۶۱۲۵	۲۰۵۵۳۰۲	۲۰۶۵۳۵۲	جمع
۴۴	۴۴	۵۶۳۱	۵۶۵۸	متوسط روزانه

■ اداره کل فرودگاه های استان خراسان رضوی



اطلاعات پروازهای خارجی فرودگاه شهید هاشمی نژاد مشهد در سال ۱۳۸۸

تعداد پرواز		تعداد مسافر		ماه
خروجی	ورودی	خروجی	ورودی	
۲۷۵	۲۸۱	۴۹۸۶۰	۵۲۴۹۷	۱ فروردین
۲۴۹	۲۵۳	۴۹۴۲۱	۵۱۳۳۴	۲ اردیبهشت
۲۵۸	۲۶۰	۵۰۴۱۴	۵۲۴۹۲	۳ خرداد
۳۱۵	۳۱۴	۵۰۷۹۲	۶۱۳۹۸	۴ تیر
۳۳۹	۳۳۱	۵۸۰۳۰	۵۹۲۸۹	۵ مرداد
۲۱۱	۲۰۵	۲۳۱۵۵	۲۵۵۱۱	۶ شهریور
۲۳۴	۲۳۴	۲۹۶۳۴	۲۵۶۹۷	۷ مهر
۲۶۴	۲۶۲	۳۱۰۸۲	۲۴۰۳۶	۸ آبان
۲۷۵	۲۷۵	۲۷۶۱۰	۳۵۸۲۱	۹ آذر
۲۲۰	۲۱۶	۱۸۰۳۷	۱۷۸۲۵	۱۰ دی
۲۳۹	۲۳۹	۲۵۸۵۸	۲۷۷۴۱	۱۱ بهمن
۲۳۷	۲۳۰	۲۸۶۹۹	۲۴۱۰۱	۱۲ اسفند
۳۱۱۶	۳۱۰۰	۴۴۲۵۹۲	۴۵۷۷۴۲	جمع
۹	۸	۱۲۱۳	۱۲۵۴	متوسط روزانه

■ اداره کل فرودگاه های استان خراسان رضوی

مسیر پروازهای داخلی و خارجی فرودگاه شهید هاشمی نژاد مشهد در سال ۱۳۸۸

مسیرهای خارجی	مسیرهای داخلی	
ترکیه	آبادان	۱
بانکوک	اراک	۲
بحرین	اردبیل	۳
بغداد	ارومیه	۴
بیروت	اصفهان	۵
بیشکک	اهواز	۶
جده	بندرعباس	۷
دبی	بوشهر	۸
دمام	بیرجند	۹
دمشق	تبریز	۱۰
دوحه	تهران (مهرآباد - امام خمینی)	۱۱
دوشنبه	چابهار	۱۲
فرانکفورت	خرم آباد	۱۳
قندهار	رشت	۱۴
کابل	زابل	۱۵
کوالالمپور	زاهدان	۱۶
کویت	زنجان	۱۷
لاهور	ساری	۱۸
مدینه	شهرکرد	۱۹
مزارشریف	شیراز	۲۰
مسقط	عسلویه	۲۱
نجف	قشم	۲۲
هرات	کرمان	۲۳
	کرمانشاه	۲۴
	کیش	۲۵
	لارستان	۲۶
	ماهشهر	۲۷
	نوشهر	۲۸
	همدان	۲۹
	یزد	۳۰



شرکت های هواپیمایی دارای پرواز از/به فرودگاه شهید هاشمی تژاد
مشهد در سال ۱۳۸۸

شرکت های خارجی	شرکت های داخلی	
آریانا افغان	آنا ایر	۱
الجزیره	آریا	۲
العراقیه	آسمان	۳
بحرین ایر	ارم ایر	۴
ترکاز	ایرتور	۵
ترکیش ایر	ایران ایر	۶
تیل ویند	تابان	۷
سعودی	حمل و نقل هوایی نفت	۸
شاهین ایر	زاگرس	۹
قطر ایر	سها	۱۰
کام ایر	فارس ایر قشم	۱۱
گلف ایر	کاسپین	۱۲
	کیش ایر	۱۳
	ماهان	۱۴

اطلاعات ورود و خروج مسافر توسط راه آهن در شهر مشهد در سال ۱۳۸۸

تعداد سرویس		تعداد مسافر		کاربری
خروجی	ورودی	خروجی	ورودی	
۱۰۷۱	۱۰۷۱	۵۲۷۰۰۴	۴۶۵۴۴۱	۱ فروردین
۸۹۹	۸۹۹	۴۴۹۸۰۵	۴۶۰۶۳۳	۲ اردیبهشت
۸۹۹	۸۹۹	۵۱۳۵۶۱	۵۲۳۶۸۱	۳ خرداد
۱۱۴۷	۱۱۴۷	۶۱۲۰۰۴	۶۳۰۴۰۰	۴ تیر
۱۱۴۷	۱۱۴۷	۷۱۴۳۳۳	۶۹۲۹۸۰	۵ مرداد
۱۱۴۷	۱۱۴۷	۵۰۵۳۹۷	۵۲۴۳۰۰	۶ شهریور
۱۰۰۵	۱۰۰۵	۵۴۱۷۰۵	۵۳۵۳۴۵	۷ مهر
۱۰۰۵	۱۰۰۵	۵۱۷۹۹۵	۵۲۰۷۳۵	۸ آبان
۱۰۰۵	۱۰۰۵	۵۱۲۱۰۱	۴۸۶۵۱۵	۹ آذر
۱۰۰۵	۱۰۰۵	۳۶۲۷۳۰	۳۶۴۵۵۱	۱۰ دی
۱۰۰۵	۱۰۰۵	۴۷۹۵۵۹	۴۸۹۴۳۷	۱۱ بهمن
۱۱۶۲	۱۱۶۲	۴۷۵۲۵۹	۴۳۸۷۰۲	۱۲ اسفند
۱۲۴۹۷	۱۲۴۹۷	۶۲۱۱۴۵۳	۶۱۳۲۷۲۰	جمع
۳۴	۳۴	۱۷۰۱۸	۱۶۸۰۲	متوسط روزانه

■ اداره کل راه آهن خراسان



تعداد مسافر ورودی به / خروجی از پایانه های مسافربری شهر مشهد در سال ۱۳۸۸

تعداد مسافر		پایانه	
خروجی	ورودی		
۱۰۴۵۸۵۱۷	۱۰۰۶۳۹۳۴	پایانه امام رضا	۱
۸۲۱۳۴۸	۷۶۰۰۳۵	پایانه راه ابریشم	۲
۶۴۶۵۹۰	۶۲۲۹۲۵	شرکتهای خارج از پایانه	۳
۲۸۸۴۲۰	۲۸۱۱۹۸	ایستگاه سوار حافظ	۴
۱۴۷۱۵۵۲	۱۴۱۹۱۷۰	ایستگاه سوار شاهد	۵
۴۸۷۴۲۸	۴۹۹۹۲۶	ایستگاه سوار کلات	
۱۴۱۷۳۸۵۵	۱۳۶۴۷۱۸۸	جمع	

■ سازمان پایانه های مسافربری شهرداری مشهد

اطلاعات تعداد ورود و خروج مسافر از پایانه مسافربری شهر مشهد
در سال ۱۳۸۸

ماه	داخل استان		خارج استان	
	ورود	خروج	ورود	خروج
۱ فروردین	۷۰۵۸۰۸	۷۳۹۰۶۶	۵۱۱۱۰۲	۵۳۵۱۸۵
۲ اردیبهشت	۶۳۵۹۹۷	۶۶۹۴۷۰	۴۶۰۵۴۹	۴۸۴۷۸۹
۳ خرداد	۶۵۲۳۸۳	۶۷۹۵۶۶	۴۷۲۴۱۶	۴۹۲۱۰۰
۴ تیر	۷۴۵۵۰۲	۷۷۶۵۶۴	۵۳۹۸۴۶	۵۶۲۳۴۰
۵ مرداد	۸۷۸۵۶۳	۹۲۸۷۷۰	۶۳۶۲۰۱	۶۷۲۵۵۸
۶ شهریور	۵۲۷۸۶۳	۵۴۱۷۵۳	۳۸۲۲۴۵	۳۹۵۷۵۲
۷ مهر	۶۹۷۸۲۲	۷۲۶۸۹۷	۵۰۵۳۱۹	۵۲۶۳۷۴
۸ آبان	۶۷۹۷۳۰	۶۹۳۶۰۲	۴۹۲۲۱۹	۵۰۲۲۶۴
۹ آذر	۶۳۷۰۷۰	۶۵۶۷۷۳	۴۶۱۳۲۶	۴۷۵۵۹۴
۱۰ دی	۵۲۴۵۷۳	۵۴۰۷۹۷	۳۷۹۸۶۴	۳۹۱۶۱۱
۱۱ بهمن	۶۵۶۴۹۲	۶۸۰۳۰۵	۴۷۵۳۹۰	۴۹۲۶۳۵
۱۲ اسفند	۵۷۳۵۶۷	۵۸۵۲۷۲	۴۱۵۳۴۱	۴۲۳۸۱۸
جمع	۷۹۱۵۳۷۰	۸۲۱۸۸۳۵	۵۷۳۱۸۱۸	۵۹۵۵۰۲۰
متوسط روزانه	۲۱۶۸۶	۲۲۵۱۷	۱۵۷۰۴	۱۶۳۱۵

■ سازمان پایانه های مسافربری شهرداری مشهد



اطلاعات تعداد ورود و خروج اتوبوس و مینی بوس از پایانه مسافربری
شهر مشهد در سال ۱۳۸۸

ماه	داخل استان		خارج استان	
	ورود	خروج	ورود	خروج
۱ فروردین	۳۳۹۳۴	۳۴۷۵۱	۳۳۳۸۸	۳۲۶۰۳
۲ اردیبهشت	۳۳۶۲۴	۳۴۹۸۱	۳۳۶۰۹	۳۲۳۰۶
۳ خرداد	۳۵۶۲۲	۳۶۷۳۸	۳۵۲۹۸	۳۴۲۲۶
۴ تیر	۳۶۲۰۳	۳۷۷۳۵	۳۶۲۵۶	۳۴۷۸۴
۵ مرداد	۳۷۹۲۳	۳۹۲۹۹	۳۷۷۵۸	۳۶۴۳۵
۶ شهریور	۳۰۲۵۳	۳۰۹۳۸	۲۹۷۲۴	۲۹۰۶۶
۷ مهر	۳۴۴۸۹	۳۵۵۹۱	۳۴۱۹۵	۳۳۱۳۷
۸ آبان	۳۳۶۰۶	۳۴۱۱۹	۳۲۷۸۱	۳۲۲۸۸
۹ آذر	۳۴۲۰۲	۳۴۸۳۱	۳۳۴۶۶	۳۲۸۶۱
۱۰ دی	۳۲۱۷۹	۳۲۹۱۱	۳۱۶۲۱	۳۰۹۱۸
۱۱ بهمن	۳۳۶۴۴	۳۴۵۹۴	۳۳۲۳۷	۳۲۳۲۸
۱۲ اسفند	۳۳۱۷۹	۳۳۶۸۸	۳۲۳۶۷	۳۱۸۷۸
جمع	۴۰۸۸۵۸	۴۲۰۱۷۶	۴۰۳۷۰۰	۳۹۲۸۳۰
متوسط روزانه	۱۱۲۰	۱۱۵۱	۱۱۰۶	۱۰۷۶

■ سازمان پایانه های مسافربری شهرداری مشهد

اطلاعات دروازه های ورودی شهر مشهد

حجم کل وسایل نقلیه ورودی به مشهد از محورهای سه گانه
به تفکیک وسایل نقلیه در سال ۱۳۸۸

محور	سواری	کامیون	اتوبوس	تریلی	جمع	درصد
قوچان	۶۰۵۱۱۶۴	۱۳۹۵۷۰۱	۱۸۴۰۲۹	۶۰۹۸۳۳	۸۲۴۰۷۲۷	۴۷.۲۱
آزادراه نیشابور (تندرو)	۳۷۱۱۶۹۶	۳۸۲۳۷۸	۲۹۰۹۲۵	۱۵۸۹۰۳	۴۵۴۳۹۰۳	۲۶.۰۳
آزادراه نیشابور (کندرو)	۳۲۹۳۷۷۵	۷۴۷۴۴۸	۳۷۲۵۸۸	۲۵۸۲۳۰	۴۶۷۲۰۴۰	۲۶.۷۶
جمع	۱۳۰۵۶۶۳۵	۲۵۲۵۵۲۷	۸۴۷۵۴۲	۱۰۲۶۹۶۶	۱۷۴۵۶۶۷۰	۱۰۰
درصد	۷۴.۷۹	۱۴.۴۷	۴.۸۶	۵.۸۸	۱۰۰	

■ سازمان حمل و نقل و ترافیک مشهد



اطلاعات دروازه های خروجی شهر مشهد

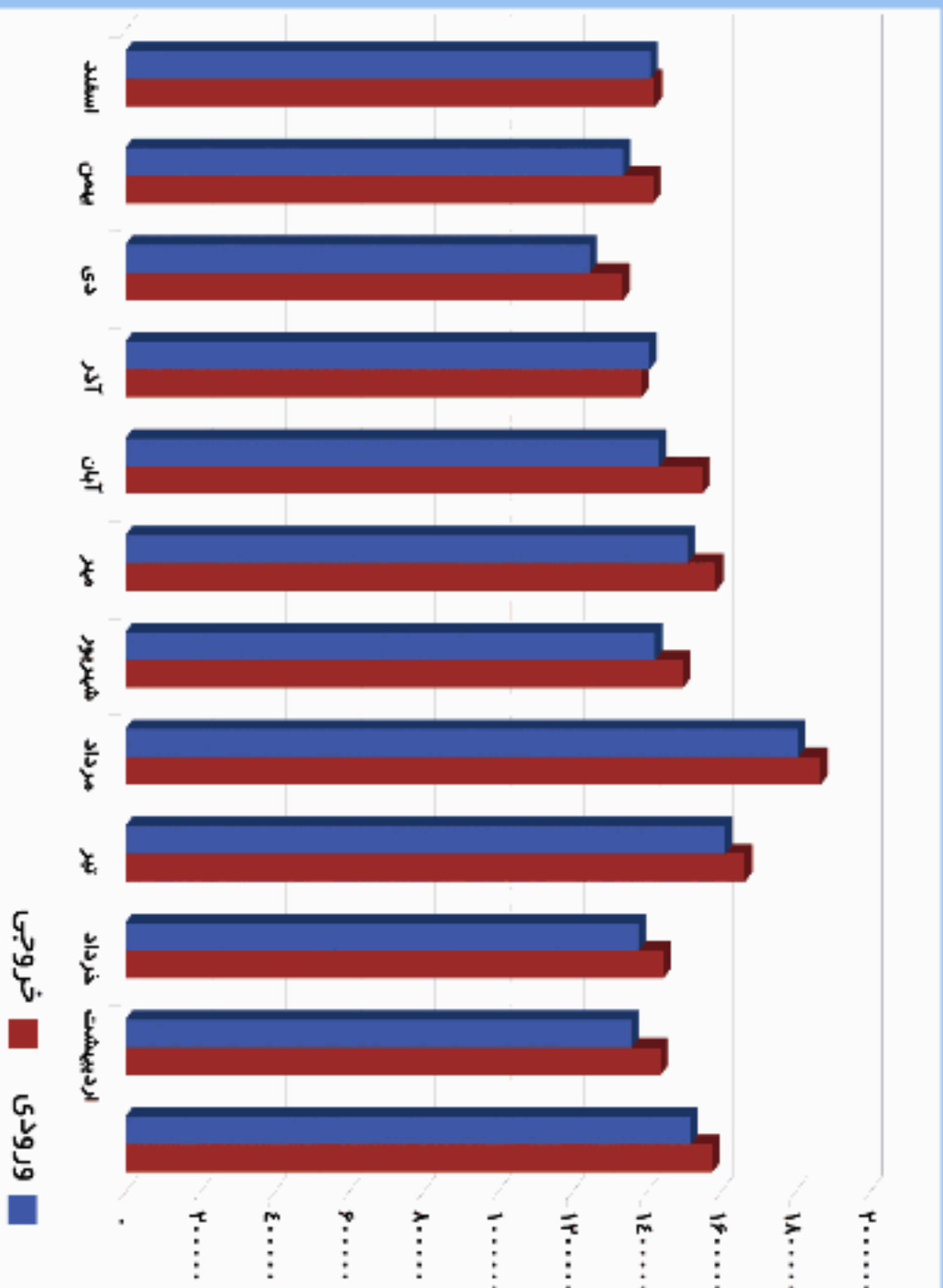
حجم کل وسایل نقلیه خروجی از مشهد از محورهای سه گانه
به تفکیک وسایل نقلیه در سال ۱۳۸۸

محور	سواری	کامیون	اتوبوس	تریلی	جمع	درصد
قوچان	۶۳۹۲۶۱۹	۱۱۴۵۳۲۱	۱۹۹۰۱۴	۵۵۹۸۱۲	۸۲۹۶۷۶۵	۴۵.۵۸
آزادراه نیشابور (تندرو)	۲۷۴۹۶۵۱	۸۹۹۰۷	۱۲۷۵۱۴	۹۵۰۰۱	۳۰۶۲۰۷۳	۱۶.۸۲
آزادراه نیشابور (کندرو)	۵۱۱۱۴۸۷	۹۹۰۸۳۴	۳۶۸۹۷۳	۳۷۰۸۴۳	۶۸۴۲۱۳۷	۳۷.۵۹
جمع	۱۴۲۵۳۷۵۷	۲۲۲۶۰۶۲	۶۹۵۵۰۱	۱۰۲۵۶۵۵	۱۸۲۰۰۰۹۷۵	۱۰۰
درصد	۷۸.۳۱	۱۲.۲۳	۳.۸۲	۵.۶۴	۱۰۰	

سازمان حمل و نقل و ترافیک مشهد ■

حجم کل وسایل نقلیه ورودی به مشهد از محورهای سه گانه
به تفکیک وسایل نقلیه در سال ۱۳۸۸

ماه	محور	سواری	کامیون	اتوبوس	تریلی	جمع
۱ فروردین	ورودی	۱۱۳۶۹۳۷	۲۲۸۳۲۱	۷۳۹۹۸	۸۰۶۷۲	۱۵۱۹۹۲۸
	خروجی	۱۲۷۸۷۳۹	۱۷۹۶۲۰	۴۸۹۰۴	۷۱۰۳۸	۱۵۷۸۳۰۱
۲ اردیبهشت	ورودی	۹۸۶۸۵۱	۲۰۵۶۳۱	۸۲۵۳۲	۸۵۲۲۷	۱۳۶۰۲۴۲
	خروجی	۱۰۹۵۱۸۸	۱۸۸۰۶۸	۷۲۶۹۳	۸۲۰۸۱	۱۴۳۸۰۳۰
۳ خرداد	ورودی	۱۰۱۳۷۰۶	۱۹۶۶۹۶	۸۴۴۰۴	۸۴۹۹۶	۱۳۷۹۸۰۲
	خروجی	۱۰۴۱۰۸۱	۲۱۰۹۰۳	۷۲۹۷۹	۱۲۰۹۳۵	۱۴۴۵۸۹۸
۴ تیر	ورودی	۱۲۰۶۷۱۷	۲۳۷۳۵۹	۷۱۸۵۱	۹۷۰۳۲	۱۶۱۲۹۶۰
	خروجی	۱۳۰۵۵۳۷	۲۰۸۱۴۸	۶۰۹۱۸	۹۱۱۷۱	۱۶۶۵۷۷۳
۵ مرداد	ورودی	۱۳۶۹۶۲۵	۲۷۰۳۱۷	۷۱۵۴۲	۹۷۰۴۶	۱۸۰۸۵۳۰
	خروجی	۱۴۸۱۱۳۸	۲۲۳۴۳۷	۶۲۷۱۲	۱۰۱۶۶۲	۱۸۶۸۹۴۹
۶ شهریور	ورودی	۱۰۶۶۰۱۷	۲۰۵۹۴۴	۶۷۷۵۵	۸۴۱۰۶	۱۴۲۳۸۲۲
	خروجی	۱۱۷۵۰۵۱	۱۸۱۴۱۶	۵۶۴۷۲	۸۶۲۷۲	۱۴۹۹۲۱۱
۷ مهر	ورودی	۱۱۱۵۵۰۳	۲۲۶۲۸۹	۷۴۴۴۳	۹۴۸۵۶	۱۵۱۱۰۹۱
	خروجی	۱۲۴۴۸۵۷	۱۹۲۳۰۹	۶۰۱۵۶	۹۰۵۴۵	۱۵۸۷۸۶۷
۸ آبان	ورودی	۱۰۶۴۲۴۷	۲۱۰۲۱۳	۶۹۹۶۵	۹۰۱۶۱	۱۴۳۴۵۸۶
	خروجی	۱۲۱۸۶۳۹	۱۸۶۹۹۹	۵۵۴۳۳	۸۹۴۹۹	۱۵۵۰۵۷۰
۹ آذر	ورودی	۱۰۸۹۵۷۹	۱۸۳۲۰۹	۵۹۹۸۷	۷۶۳۹۸	۱۴۰۹۱۷۳
	خروجی	۱۰۹۹۱۳۴	۱۶۱۹۲۶	۵۲۳۳۸	۷۴۱۸۸	۱۳۸۷۵۸۶
۱۰ دی	ورودی	۹۴۳۰۸۰	۱۷۴۲۵۴	۵۶۴۳۸	۷۳۵۸۶	۱۲۴۷۳۵۸
	خروجی	۱۰۶۲۸۶۸	۱۵۷۹۵۲	۴۷۹۱۸	۶۸۳۸۳	۱۳۳۷۱۲۱
۱۱ بهمن	ورودی	۱۰۰۷۱۹۱	۱۹۰۵۱۲	۶۲۹۶۴	۷۷۵۰۳	۱۳۳۸۱۷۰
	خروجی	۱۱۲۹۱۸۵	۱۶۴۶۵۱	۵۱۵۰۱	۷۲۹۰۷	۱۴۱۸۲۴۴
۱۲ اسفند	ورودی	۱۰۵۷۱۸۲	۱۹۶۷۸۱	۷۱۶۶۳	۸۵۳۸۲	۱۴۱۱۰۰۸
	خروجی	۱۱۲۲۳۴۰	۱۷۰۶۳۴	۵۳۴۷۷	۷۶۹۷۴	۱۴۲۳۴۲۵
جمع	ورودی	۱۳۰۵۶۶۳۵	۲۵۲۵۵۲۷	۸۴۷۵۴۲	۱۰۲۶۹۶۶	۱۷۴۵۶۶۷۰
	خروجی	۱۴۲۵۳۷۵۷	۲۲۲۶۰۶۲	۶۹۵۵۰۱	۱۰۲۵۶۵۵	۱۸۲۰۰۹۷۵



حجم کل وسایل نقلیه ورودی به مشهد از محورهای سه گانه به تفکیک وسایل نقلیه در سال ۱۳۸۸



ششمین آمارنامه حمل و نقل شهر مشهد

شهرادای مشهد

